

Сибирская губернская
чертежная

по реестру № 144

Фонд № 17
Опись № 3
Метебные книги

Крайние даты: 1762, 1769, 1777, 1780-1783,
1792, - 1796, 1798-1888, 1894, 1898, 1901, 1910,
1911, 1916 года

Листков. №№	Д-во №№	Название дел и других единиц хранения	Даты начала и окончания (крайние даты)	Количество листов	Отметка
		Копии межевых книг.			
		1762 год.			
1.	1	Пьянского стана называемого казенного леса, Сорги помры владения князя Бабычева.	1762 авгус 1874		
		1769-й год.			
2.	2	Симбирского наместничества Сенгилеевского округа, что прежде был Симбирского Уезда Арбуженской волости с. Архангельского Тушна тоже, и других сел владения Ясашных дворцовых экономических крестьян.	2-мая 1769		
3.	3	Симбирского наместничества, Сенгилеевского округа, казенной арбуженской волрсти сел Архангельского, Тушна тоже, и других владения жалованных дворцовых и экономических крестьян.	1769		
		1777.-й год.			
4.	4	Алатырского уезда Пьянского стана казенного въезжего деса, называвшегося Сорга, владения генерал-поручика Чречетникова.	5-февр. 1777		
		1780-ый год.			
5.	5	Алатырского уезда, части пустоши Зашутинской, владения господина генерала Аншефе орденов.	9-октяб. 1780		
6.	6	Чурмышского уезда села Александрова владения Гарьи Ивановой Пацковой.	1780		
		1781-ый год.			
7.	7	Симбирской губ. Алатырского, что ныне Чурмышского уезда части пустоши Зашутинской принадлежащий к сему Анастасову с Деревнями, бывшего владения Графа Ивана Петровича Салтыкова.	18 1781		

Порядков. №№	Д-во №№	Название дел и других единиц хранения	Даты начала и окончания (крайние даты)	Количество листов	Отметк
8.		Симбирской Губернии Алатырского, что ныне Курмышского уезда части пустоши Васьютинской, принадлежащей в селу Анастасову с деревнями бывшего владения Графа Ивана Петровича Салтыкова.	1781		
		1793-й г о д.			
9.		Об утверждении разграничения между Буинского уезда с прочими уездами.	1782.		
		30 июля			
		1783-й г о д.			
10.		Свияжского и Симбирского уездов Симбирского наместничества Буинского округа дачи Крымовской владения секунд-майора Ивашева Никифора.	9-июня 1782.		
		1792-ой г о д.			
11.	11	Казанской губернии Тетюшского уезда, дачи села Дмитриевского, Чинчурино то же и деревни Печасовой, единственного владения Удэла.	22-мая 1792		
		1793-й г о д.			
12.	12	Симбирской губ. Курмышского уезда Села Ильиной горы, владения Майора Ивана Ивановича Ермолаева.	24-авг. 1793.		
		1794-й г о д.			
13.	13	Симбирского уезда села Рождественского Новое - Никулино то же владения подпоручика Павла и Прапорщика Парфирия Петровых Микулиных.	18-июля 1794		
14.	14	Казанского уезда отхожих сенных покосов, принадлежащих к сему Царицыну, владения дворянских крестьян.	1794 25 ноября		

Порядков. №	Д-во №№	Название дел и других единиц хранения	Даты начала и окончания (крайние даты)	Количество листов	Отметки
15.		1795-й год. -----			
15/6		Казанского наместничества того же уезда отхожим санным покосом принадлежащим тому же уезду к деревне Акаме владения той же деревни дворовых крестьян кои ныне состоят в ведомстве Казанской Казенной Палаты.	27-сент 1795		
16.	16	Казанского наместничества уезда отхожим санным покосам принадлежащим тому же уезду к деревне Акаме владения той же деревне дворовых крестьян, кои ныне состоят в ведомстве Казанской Казенной Палаты.	27-сентя 1795		
17	17	Казанского поместничества и его уезда села Воскресенского с деревнями большими и малыми Атарями Токушкиной и Победиловой, владения тех имений дворовых крестьян кои ныне состоят в ведомстве Казанской Казенной палаты.	21-сент 1795		
18	18	На дачу Поверстного столбиченского леса.	21-авг. 1795 21-" 1795		
19	19	Сызранского уезда с. Архангельского Голодяевка тоже владение адмирала Василия Яковлевича Ичагова, статского советника Ивана Ивановича Нечаева, Капитана Андрея Максимовича Дмитриева, Прапорщика Никонора и подпрапорщика Якова Петрович Моско-тиньевых.	15-окт. 1795		
20	20	Казанской Губернии Лапшевского уезда дачи дл Ирги старого и нового Янтыка Новотроицкое тож	19-июня 1795		
21	21	На дачу Симбирского наместничества Тагаевского округа деревни Тамандаки владение Г. Анненкова ивыборного полку солдат /казенного ведомства крестьян, что ныне удельных крестьян Уржумского приказа.	19-июля 1795 "-1795		

Порядков. №№	Д-во №№	Название дел и других единиц хранения	Даты начала и окончания (крайние даты)	Количество листов	Отм
		I 1796-й г о д.			
22.		Карсунского уезда писцовых земель, принадлежащих к селу Дурасовке помещика Николая Федорова Скрипицына.	I 1796		
23.		Писцовой церковной земли третьего поля состоящей внутри дачи сел Большой Кондари и Кивати принадлежащей церкви села Кивати во имя Владимирской божьей матери.	I 1796	выданы	
24.		Карсунского уезда писцовой церковной земли третьего поля состоящей и внутри дач сел Большой Кондари и Кивати, принадлежащей к церкви села Большой Кондари.	I 1796.		
25.		Карсунского уезда Писцовой церковной земли второго поля состоящей внутри дачи сел Большой Кондари и Кивати принадлежащей к церкви села Кивати во имя Владимирской Божьей матери.	I 1796 г.		
26.		Курмышского уезда отхожих распашанных сенокосов.	1796 г.	5 июня.	
27.		Симбирской губ. Алатырского уезда бывшей церковной земли, бывшего владения Покровской Ивановской пустыни а ныне попромену дошла Генералу-Аншефу Графу Ивану Петровичу Салтыкову.	I 1796 г.	1878 г.	
28.		На дачу Симбирского уезда села Солдатской Гашли общего владения помещиков, пахотных солдат и дворцовых крестьян, ныне Удельных Любимовского приказа.	5-нояб. I 1796		
29.		Алатырского уезда оброчной помещной земли отданной в поместье в оброк бывшему владельцу Парфению Симонову.	13 июля I 1798 г. 13 июля I 1798 г.		

Порядков. №№	Д-во №№	Название дел и других единиц хранения	Даты начала и окончания (крайние даты)	Количество листов	Отметки
30		Симбирской губернии Алатырского уезда дачи деревни Насаниной общего владения, прапорщика Николая Романова, дамирова секунд-майора Сергея, капитана Сидора, полковника Ивана Ковлевых и других.	1 ² -окт. 1798		
31		Буинского уезда казенной земли отдаваемой из оброку Ембулатовской волости деревни Чатаран.	13-июля 1798		
32		Буинского уезда казенной оброчной земли Ембулатовской волости при деревни Буяновки.	23-авг. 1798		
33		Симбирской губернии Буинского уезда дачи казенной земли, на которой имеет поселение деревня старая Шемурша.	23-авг. 1798		
34		Буинского уезда казенной оброчной земли Ембулатовской волости при деревни Буяновой.	23-авг. 1798		
35		Буинского уезда казенной оброчной земли состоящей при деревни Хотяковой Батыревской волости.	3-сент. 1798		
36		Симбирской губернии Буинского уезда казенной оброчной земли отдаваемой из оброку казенною палатой Батыревой волости села Сугуту новокрещенным из Чуваш.	6-сент. 1798		
37		Буинского уезда казенной оброчной земли состоящей внутри Бенгиновской волости при деревни полевых Бенгинах.	2-окт. 1798		
38		Буинского уезда казенной оброчной земли состоящей Бенгиновской волости при деревни Челнесюр.	5-окт. 1798		
39		Симбирской губернии Буинского уезда на дачу казенной оброчной земли состоящей внутри Бекшиковской волости при деревни Алябуза.	6-окт. 1798		

Порядков: №№	Д-во №№	Название дел и других единиц хранения	Даты начала и окончания (крайние даты)	Количество листов	Отметк
40.		Буинского уезда казенной оброчной земли состоящей Гиншиковской волости при деревне Аншиковой.	7-окт 1798		
41.		Казенной оброчной земли состоящей Гиншиковской волости при деревне Аншиковой.	7-окт. 1798		
42.		Симбирской губернии Буинского уезда казенной оброчной земли от даваемой от Симбирской казенной Палаты Канбицкой волости деревне Начар-Убей служащим Татарам в оброк.	13-окт. 1798		
44.		Симбирской губ. Буинского уезда деревни Сайдака-Сорока владения коллежской Советницы Катерине Сергеевой Симбегинной.	17-окт. 1798		
45.		Буинского уезда, дачи деревни мордовских Тажов, казенного ведомства крестьян.	16-окт. 1798		
46.		Симбирской губернии Буинского уезда казенной оброчной земли состоящей внутри дачи Гекшиковской волости села Рождественского Чура-Тичики тоже с деревнями, владения крещенных и не крещенных Татар и Чуваш.	окт. 1798		
47.		Буинского уезда казенной оброчной земли состоящей Гекшиковской волости при деревне Чурутовой.	1-нояб 1798		
48.		Курмышского уезда дачи пустоши Гурьевки владения Майора Ивана Ивановича Ермолаева.	12-авг. 1798		
49.		Курмышского уезда пустоши Орловой поляны владения Майора Ивана Ивановича Ермолаева.	18-авг. 1798		
50.		Симбирской губ. Курмышского уезда Острова Сурки принадлежащего к Слободе Алексеевской владения майора Ивана Ивановича Ермолаева.	28-авг. 1798		

Порядков. №№	Д-во №№	Название дел и других единиц хранения	Даты начала и окончания (крайние даты)	Количество листов	Отметки
51		Курмышского уезда внутри казенного большого Сурского черного в"езжего леса.	31-авг. 1798		
52		с.Хоршеваш с принадлежащими к нему деревнями Курмышского уезда в 1857 году из земель с.Хоршеваш была отмежована земля Церковнослужителям в количестве 231-десятина.	8-сент 1798		
53		Курмышского уезда с. Хоршевашево с Селами и деревнями, состоящими во владении Баронного Ведомства из Чуваш крестьян в дальнейшим из дачи с.Хоршевашева отведена земля Церкви Розгильдина в 1882.	8-сент 1798		
54		Курмышского уезда Озеру глухой Яме владения Флорищевой пустыни строителя с Гратию.	27-сент. 1798		
55		Курмышского уезда дачи села Троицкого, Мданова тоже Гвардейского капитана Николая Ивановича Рахмятьева.	15-окт. 1798		
56		Курмышского уезда деревни Шумарши владения Баронного ведомства крестьян из Чуваш.	1798		
57		Курмышского уезда отхожей поляны Шипиловой, принадлежащей к сему Троицкому Мданову тоже, владения Пашковой.	1798		
58		Симбирской губернии Курмышского уезда Сельца Ягодного, владения Мякининой.	1798		
59		Симбирской губернии Курмышского уезда Большого Сурского в"езжего леса.	1798		
60		Симбирской губ. Курмышского уезда Острова Сурки принадлежащими к деревне Романови, владения Капитана Василья Яковлева Лосошева.	1798		

Номера дел	Д-во №№	Название дел и других единиц хранения	Даты начала и окончания (крайние даты)	Количество листов	Отмет
51		Симбирской губернии Курмышского уезда деревни Сморгин владения бригадира Алексея Александрова Пашнова в лесной местности	1798 1798		
52		Симбирской губернии Курмышского уезда Части пустоши Гурьевской атагашеве тоже владение состоит Капитана Федора Семенова.	1798 1798		
53		Курмышского уезда пустоши Гольших Сбор.	1798 1798		
54		Курмышского уезда дачи пустоши Григорьевской Гурьева.	1798 1798		
55		Симбирской губернии Курмышского уезда внутри казенного большого Сурского черного в"езжего леса, Казенного Ведомства.	1798 1798		
56		Симбирской губернии Курмышского уезда на дачу деревни Шумерли владения коронных крестьян.	178 1798		
57		Симбирской губернии Курмышского уезда пустоши Индиришевской владения девицы Авдотьи Ивановны Измайловой что ныне в замужестве Галшиной.	1798 1798		
58		Дачи Симбирской губ. Курмышского уезда Слободы Алексеевской.	1798 1798		
59		Курмышского уезда пустоши ^у Александрово ^й , что прежде была деревня межевание землемера Квитулоного Советника Бурнашева межеванном 1798 году 11-го дня.	1798 1798		
60		Острова Сурки принадлежащие к Слободы Алексеевской владения секунданта Майора Ивана Иванова сына Ермолаева.	1798 1798		

Порядков. №№	Д-во №№	Название дел и других единиц хранения	Даты начала и окончания (крайние даты)	Количество листов	Отметки
71	41	Симбирской губернии Турмышского уезда Отхожей земли Тырлова поля, принадлежащей Казанской Губернии Ядринского уезда, к селам Хочашеву и Сормину, владения коронного ведомства новокрещенных из Чуваш крестьян.	1798 1798		
72	42	Турмышского уезда пустоши Слабура ^{Слабура} той что прежде была деревня межование, землемера титулярного Советника Курьшова, межованных 1798 года. Февраля II дня.	1798 1798		
73	43	Турмышского уезда Острова Сурскому принадлежащему казенному большому Сурскому везшему лесу который состоит в ведомстве Симбирской казенной палаты,	1798 1798		
74	44	Карсунского уезда на дачу отхожей земли, принадлежащей Бушварской слободе гор. Карсуна.	1798 1798		
75	45	Т о ж е. По бывш. селу Архангельскому Гезводная тоже /ныне деревня / владение генералла Майора Федора Родионовича Монахина, статской советницы Анны Ивановны Миродворцевой и других.	18-авгст. 1798 1798		
76	46	Т о ж е. На дачу отхожей земли принадлежащей города Стрелецкой половины владения казенного ведомства пахотных солдат.	4-сент 1798 1798		
77	47	Т о ж е. На дачу села Архангельского Гезезовка тоже Карсунского приказа общего владения Удела с Помещиками.	24-сент 1798 1798		
78	48	Т о ж е. с. Архангельского Гезводная тоже /что ныне деревня / владения генерала майора Федора Родионовича Монахинова.	18-авгст. 1798 1798		

Порядков. №№	Д-во №№	Название дел и других единиц хранения	Даты начала и окончания (крайние даты)	Количество листов	Отмет
79.		Т о ж е Дачи Сельцо Озерок обще- го владения подпоручицы Анны Алек- сеевны Гобоедовой.	I 798 6-авг.		
80.		Симбирской Губернии Марсунского уезда, земли состоящей внутри дачи с. Архангельского общего владения коллежской ассессорши Анны Афанасьевны Протковой с другими.	I 798 I 798		
81.		Симбирской губ. Марсунского уезда писцовой церковной земли с Архан- гельского владения церковно-священ- но служителей.	I 798 I 798		
82.		Симбирской губ. Марсунского уезда с. Архангельского Писцовой церковной земли.	I 798 I 798		
83.		Т о ж е Дачи с. Архангельского Березовка тоже общего владения се- кунданше Майорши Анны Степановой Зверевой с прочими владельцами.	I 798 I 798		
84.		Симбирской губ. и уезда на дачу села Сельдинской Слободы.	1-июля I 798 I 798		
85.		Т о ж е На дачу отхожих сенных покосов, принадлежащих к селу Сель- динской слободе.	10-авг. I 798 I 798		
86.		Симбирского уезда дачи села Троиц- кого Грязнуха там.	12-авг. I 798 I 798		
87.		Симбирской губернии и уезда Уржум- ской слободы коронного ведомства владения пахотных солдат.	3-нояб. I 798 I 798		

Порядков. №№	Д-во №№	Название дел и других единиц хранения	Даты начала и окончания (крайние даты)	Количество листов	Отметки
88	88	Дачи генерального межевания I-й части села Чувашского Чалиаюра Симбирской губ. Ставропольского уезда.	5-июня 1798 1798		
89	89	2-й части дачи генерального межевания села Чувашского Чалиаюра Ставропольского уезда.	5-июня 1798 1798		
90	90	Ставропольского уезда, часть земли деревни Чувашского Чалиаюра, владения чуваш новокрещенных, казенного ведомства крестьян служилых Татар втроей ее части, Самарской губернии.	5-июня 1798 1798		
91	91	Симбирской губ. Сенгилеевского уезда даймсела Архангельского, Мордово тоже владения казанного ведомства дворянских и экономических крестьян.	21-июля 1798 1798.		
92	92	Саранского уезда, села Богородского тоже есть план села Богородского. 1799-й г о д. -----	1798. 1798.		
93	93	Алатырского уезда деревни Филипповки, что ныне пустош владения поручицы Авдотьи Михайловны дочери Глены Гразвиченой.	16-июля 1799 " 1799		
94	94	Ардатовского уезда части пустоши села Февского принадлежащему у сему Шукину.	12-авг. 1799. "-1799		
95	95	Ардатовского уезда сельцо Петровка, пустоши Тюфяевской, владения прапорщика Николая Димитриевича сына Апраксина.	19-окт. 1799. 1799.		
96	96	Симбирской губ. Буинского уезда на дачу деревни татарской Гезды.	28-сент. 1799 1799		

Порядков. №№	Д-во №№	Название дел и других единиц хранения	Даты начала и окончания (крайние даты)	Количество листов	Отметы
97.		Пустоши Кабылинской принадлежащей к селу Гуляевки, владения поручика Ефима Александровича Матюнина.	13-окт. 1799		
98.		Симбирской губернии Буинского уезда деревни Марцовки, имение полковника Якова Яковлева Тоузаква с прочими.	17-окт. 1799		
99.		Чурмышского уезда, писцовой церковной земли третьего поля села Преображенского Алгаша тоже церкви Преображения господня с пределом Архистратига Михаила владения церковно служителей.	18-июня 1799		
100.		Чурмышского уезда писцовой церковной земли первому полю села Преображенского Алгаша тоже церкви Преображения господня с пределом Архангела Михаила владения священно церковно служителей.	18-июня 1799		
101.		Чурмышского уезда села Преображенского Алгаша тоже владения церкви выше сказанного села.	18-июня 1799		
102.		Симбирской губ. Чурмышского уезда села Преображенского, Алгаша тоже владение новокрещенных из чуваш крестьян.	18-июня 1799		
103.		Чурмышского уезда, пустоши Меньшова, Лопатина общего владения генерал-поручика дочери Авдотьи Петровны Хитровой.	23-июля 1799		
104.		Пустоши Меньшова-Лопатино, общего владения генерала-поручика дочери Авдотьи Петровны Хитровой.	23-июля 1799		
105.		Симбирской губ. Чурмышского уезда пустоши Даниловской общего владения лейб-гвардии капитана поручика Николая Алексеева Панова с прочими.	1799		

Порядков. №№	Д-во №№	Название дел и других единиц хранения	Даты начала и окончания (крайние даты)	Количество листов	Отметки
I	1060	Курмышского уезда сельцо Александровского Гардино тоже, владения поручика Николая Александровича Враского.	6-окт. 1799 1799		
I	106	Курмышского уезда пустоши Александровской принадлежащей к селу Ново-Николаевску владения генерала-лейтенанта Александра Ивановича Левашева.	4-авг. 1799 1799		
I	107	Симбирской губ. село Атяшева, владения господина от инфантерии генерала правых орденов ковалера Василия Ивановича Левашева.	1799 1844		
I	108	Симбирской губ. Курмышского уезда деревни Ножиной Нестерово тоже.	1799 1799		
I	109	Симб. губ. Курмышского уезда деревни Ножиной, Нестерово тоже, есть план д. Ножиной.	1799 1799		
II	110	Карсунского уезда, дачи деоевни Анненковой владения капитана Федосья Иванова сына Асмадова.	1799 1799		
II	111	Саранского уезда деревни Черне-нвки общего владения подпоручика Максимова прапорщика Андрея на Петровича Издемирора и других.	1-авг. 1799 1799		
II	112	Симбирской губ. Саранского уезда Ручьева поместья, а по людскому названию Панихи владения села Медяниц Алатырского уезда крестьян удельного имения.	9-авг. 1799 1799		
II	113	Саранского уезда Растаева поместья владения Алатырского уезда села Медяниц.	9-авг. 1799 1799.		
II	114	Саранского уезда пустоши, Алашеевской, что раньше была деревни Има-товке владения надворного советника Ивана Дмитриева Апраксина.	19-авг. 1799 1799		

Порядков. №№	Д-во №№	Название дел и других единиц хранения	Даты начала и окончания (крайние даты)	Количество листов	Стыет
115.		Саранского уезда, пустоши Алашеев-ки владения надворного советника Ивана Дмитриевича Апраксина.	13-авгу 1799 1799		
116.		Саранского уезда От пустоши Ловчинской принадлежащим к селу Гогородскому, мертвщина тоже.	1799 1799.		
117.		Сранского уезда сельца Щукина	1799 1799		
118.		Симбирского уезда отхожей межевой поляны принадлежащей к селу Архангельскому, Репьевка, тоже.	21-июля 1799 1799		
119.		Дачи пустоши Симбирского уезда села Пушкинского, владения Пример-Майора Петра Борисовича Бестужева за 1799 г.	15-сент. 1799. 1799.		
120.		Симбирской губ. и уезда на дачу отхожих сенных покосов, на р. Свияге, принадлежащих к подгородной Сельдинской слободе.	20-окт. 1799 1799		
121.		Сызранского уезда деревни Юдиной владения коллежского ассесора Василия Теплова.	20-июля 1799 1799		
122.		Симбирской губ. Сызранского уезда села Архангельского Голодявка то-же владения адмирала Игнатьева, и других.	15-окт 1799 1799.		
123.		Ставропольского уезда дачи деревни Ертугановой Нандалка атоже 4-го округа Старое Помкинское приказа Самарской удельной Конторы.	13-окт. 1799 1799		
124.		Симбирской губ. Сенгилеевского уезда село Николаевского Суровка то-же владения действительного Комергера Александра Григорьевича Петрова Савинова.	13-окт. 1799 1799		

Инвентарный №	Д-во №№	Название дел и других единиц хранения.	Даты начала и окончания (крайние даты)	Количество листов	Отметки	
		1800-й год.				
I	125	Симбирской губернии Алатырского уезда дачи деревни Орловки общего владения поручика Петра Иванова сына Смирнова, Майорши Варвары Петровны Алексеевой и других.	29-мая 1800 1800			
I	126	Алатырского уезда сельца Богородского Питер-пома тоже.	8-июня 1800 1800			
I	127	Буинского уезда Арбуженской волости села Батарева с деревнями.	19-октяб. 1800 1800			
I	128	Курмышского уезда дачи присельце Коронина владения коллежской асессорши княгини Надежды Алексевны Мус-тафиной.	8-июня 1800 1800			
I	129	Симбирск. губ. Курмышск. уезда пустоши Шестиковой, что прежде была деревня, владения подпоручика Михайла Васильева Мещеринова с проч.	20-июня 1800 1800			
I	130	Курмышского уезда дачи села Никулина общего владения Статской Советницы Прасковьи Ивановны и малолетних детей Ульяниных.	6-окт. 1800 1800			
I	131	Курмышского уезда дачи желобино поля сельца Яредовки Миловиново тоже, владения прапорщика Алексея Андреева Дубенского.	10-окт. 1800 1800			
I	132	Симбирской губ. Курмышского уезда пустоши Жумбиной, что прежде была деревня Посульщикова, владения флота капитан лейтенанта Ивана Иикития Ммакина и другими.	11-окт. 1800 1800			
I	133	Симбирской губ. Курмышского уезда пустоши Вырыпаевской Алпайка тоже, владения капитана Семена Иванова Тимашева.	13-окт. 1800 1800			

116

Порядков. №№	Д-во №№	Название дел и других единиц хранения	Даты начала и окончания (крайние даты)	Количество листов	Отметка
134.		Симбирской губ. Курмышского уезда Сельца Антипенки, владения капитана лейтенанта Ивана Никитича Емакина.	20-окт. 1800 1800		
135.		Симбирской губ. Курмышского уезда села Выпольова, владения полковника Гавриила Александровича Жеребцова с прочими.	3-нояб 1800 1800		
136.		Симбирской губ. Курмышского уезда на пустош Третьяка Идиовинова Крас- но-островской уд. волости.	1800 1800		
137.		Красунского уезда на дачу села Трусдежки приказа общего владения № 7.	18-сент. 1800 1800		
138.		Симбирск. губ. Красунского уезда дачу образовавшейся по специальному межеванию под названием участка отмежеванного вне дачи села Николае- вского Жадовка тоже Семнадцатого места владения Красунского мещанина Спиридона Григорьевича Молчанова, межевание произведено в 1800 г.	1800 без даты.		
139.		Сызранского уезда села Покровского малая Рачейка Лобановка тоже владе- ния корнета Низолая Иванова Ловрина.	16-июня 1800 1800		
140.		Сызранского уезда села Покровского Головина тоже владения тайного совет- ника Александра Васильевича Толсто- го, капитанши Марии Егоровой Пасаки- ной и прапорщицы Татьяны Егоровой Ленивцево й.	25-июля 1800 1800		
141.		Самарской губ. Ставропольского уез- да второй части старых и новых Уренбаш.	20 авг. 1800 1800		
142.		Генерального межевания дачи дерев- ни Старой и Новой Уренбашей, Самарс- кой губ. Ставропольского уезда.	20 авг. 1800.		

Порядков. №№	Д-во №№	Название дел и других единиц хранения	Даты начала и окончания (крайние даты)	Количество листов	Отметки
140	144	Симбирской губ. Самарского уезда пустошей под названием Мазалевской и Чириковской, принадлежащим к с. Александровке с пашенными землями с санными, лесными и проч. угодиями владения графа Владимира Григорьевича Орлова.	1800 1800.		
1801-й Год.					
140	145	Алатырского уезда, села Преображенского владения Анны Николаевны дочери Анифиевой.	28-мая 1801 1801		
140	146	Симбирской губ. Алатырского уезда Иглиновки владения поручика Семена Иванова и прапорщика Филиппа Мартынова детей Брасовых, с проч.	4-июля 1801 1801		
140	147	Симбирской губ. Алатырского уезда писцовой церковной земли, владения села Архангельского Григорово тоже.	1801.		
140	148	Симбирской губ. Буинского уезда дачи писцовой церковной земли, принадлежащей к селу Богородскому Чеботавка тоже, владения писцам священно-церковных служителей.	22-мая 1801 1801.	1801.	
140	149	Симбирской губ. Курмышского уезда отхожей дачи из пустоши Гурьевки Атаишевка тоже, владения надворного советника Сергея Сергеева Голубанова.	26-июля 1801 1801		
150	150	Курмышского уезда, Писцового острова ранее состоящего внутри дачи села Языкова общего владения генерала Майора Федора Ивановича Кшинского и других.	13-авг. 1801 1801		
150	151	Курмышского уезда села Карачар владения поручика Игора Христофоровича Никифорова.	19-сент. 1801 1801		

Порядков. №№	Д-во №№	Название дел и других единиц хранения	Даты начала и окончания (крайние даты)	Количество листов	Отметка
152.		Межевая книга об. Курмышского уезда дачи деревни степной Петровке Левашовка тоже.	1801 1801		
153.		Межевая книга Курмышского уезда деревни Нового Усада Чукино тоже.	1801 1801		
154.		Межевая книга копия-копии, Симбирской губ. Курмышского уезда первого жеребья называемого Лаптевского на котором в поселении состоит деревня Экуова Буцева тоже.	1801 без даты		
155.		Межевая книга копия с копии Дачи Симбирской губ. Курмышского уезда Пустоши князя Васильевского, вырезанной из деревни Каменки, владения князя Василия Иванова Мустафина, межевание учинено в 1798 г.	1801 без даты		
156.		Межевая книга /копия/ Курмышского уезда отмежеванной по полюбовной скажке земли из общей дачи с. Рыкова, владения Генерал-Майора Федора Ивановича Тишинского, межевание произведено в 1801 г.	1801 без даты		
157 ^а		Межевая книга /копия с копии/ Дачи Симбирской губ. Курмышского уезда деревни Чужиной, Нестеровой тоже, владения подпоручика Григория Михайловича Пересекина с проч. межевание произведено в 1799 г.	1801 1809.		
157.		Межевая книга /копи/ дачи Симбирской губ. Курмышского уезда Новоникольского, владения генерал-лейтенанта Александра Ивановича Левашева. //межевание произведено в 1798 г./	1801 без даты		
158.		Межевая книга /копия/ Дачи Симбирской губ. Курмышского уезда пустоши отхожего поля принадлежащего к селу Рогашевскому Каменка тоже, владения Генерала, Лейтенанта Александра Ивановича Левашева. //межевание произведено в 1798 г./	1801 без даты		

Порядков. №№	Д-во №№	Название дел и других единиц хранения	Даты начала и окончания (крайние даты)	Количество листов	Отметка
15. 159		Межевая книга копия с копии / Курмышского уезда бывш. оброчной казенной статьи именуемой Матвея Лядыгина общего владения графини Аграфины Ивановны Хвостовой, межевание произведено в 1800 г.	1801 <i>без даты</i>		
16 160		Межевая книга/копия с копии/ Курмышского уезда пустоши Киселевской общего владения прапорщика Губенского межевание произведено в 1773 г.	1801 1801: <i>минимум</i>		
16 161		Межевая книга/копия с копии Курмышского уезда казенной называемой Василия и Федора Приклонского состоящей внутри дачи села Медян, владения лейтенанта Александра Ивановича Левашева.	1801 <i>без даты</i>		
15. 162		Межевая книга/копия с копии/ Симбирской губ. Курмышского уезда пустоши Киндирешевской владения Фрейлены двора Его Императорского Величества Авдотьи Ивановны Измайловой, межевание произведено в 1798 г. межа утверждена в 1800 г.	1801 <i>без даты</i>		
16. 163		Межевая книга/копия с копии / Курмышского уезда дачи сельца Газаревского общего владения подпоручицы Ирины Васильевны Мустафиной, межа утверждена в 1790 г.	1801 <i>без даты</i>		
16 164		Межевая книга/копия с копии/ Симбирской губ. Курмышского уезда деревни Старых Татарских Мочалей общего владения бригадирши княгини Натальи Григорьевны Голицыной с прочими, межевание произведено в 1798 г.	1801 <i>без даты</i>		
16. 165		Межевая книга /копия с копии, / Симбирской губ. Курмышского уезда села Мамешева с дер. Выселком Пашевским владения князя Василия Ивановича Мустарина, /межевания произведено в 1798 г. /	1801 <i>08.11.1852</i>		
16. 166		Межевая книга /копия с копии/ Симбирской губ. Курмышского уезда, деревни Медяны Гамшидино тоже владение девицы Марии Васильевны Левашевой, межевание произв. в 1798 г.	1801 <i>без даты</i>		

Порядков. №№	Д-во №№	Название дел и других единиц хранения	Даты начала и окончания (крайние даты)	Количество листов	Отметка
167.		Межевая книга /копия с копии/ Курмышского уезда деревни старых русских Мочкалей, владения коллежского ассесора князя Василия Ивановича Мустофмина межевание произведено в 1798 г.	1801 <i>1801 г.</i>		
168.		Межевая книга /копия с копии/ Курмышского уезда дачи особого жеребья села Карацар владения поручика Петра Христофорова Дражиче, /межевание произведено в 1801 г./	1801 1801		
169.		Межевая книга Курсунского уезда на дачу села Архангельского Проломиха тоже, общего владения удела с помещиками /2420 дес. 23740 /	9-сент 1801 1801.		
170.		Межевая книга Симбирской губ. Карсунского уезда, на дачу Архангельского Королевки тоже.	11-сент. 1801 1801.		
171.		Межевая книга /копия с копии/ Карсунского уезда, писцовой церковной земли, третьяго поля с. Кивати владения церковнослужителей. /межевание учинено в 1798/г.	1801 <i>1801 г.</i>		
172.		Межевая книга /копия с копии/ Карсунского уезда церковной писцовой земли, состоящей внутри дачи села Козьмодемьянского третьяго поля владения церкви с. Козьмодемьянского священно и церковно-служителей. /межевание учинено в 1798 г./	1801 <i>1801 г.</i>		
173.		Межевая книга /копия с копии/ Карсунского уезда, писцовой церковной земли первого места, владения церкви с. Козьмодемьянского, священно-и церковно служителей. /межевание учинено в 1798 г./	1801 <i>1801 г.</i>		
174.		Межевая книга /копия с копии/ Карсунского уезда, писцовой церковной земливотого места, владения церкви села Козьмодемьянского священно и церковно служителей. /межевание учинено в 1798 г.	1801 <i>1801 г.</i>		

Поярков. №№	Д-во №№	Название дел и других единиц хранения	Даты начала и окончания (крайние даты)	Количество листов	Отметки
17	115	Межевая книга /копия с копии/ Карсунского уезда, писцовой церковной земли, села Архангельского, Вальдивацкая слобода тоже владение священно и церковно-служителей. /межевание учинено в 1798 г./	1801 1804 г.		
17	116	Межевая книга /копия с копии/ Карсунского уезда, церковной земли первого поля состоящего внутри дачи с. Архангельского, Вальдивацкая слобода тоже, владения церкви того села священно-и церковнослужителей. /межевание учинено в 1798 г./	1801 1804 г.		
177	114	Межевая книга /копия с копии/ Карсунского уезда, писцовой церковной земли второго поля, состоящей внутри дачи с. Архангельского, Вальдивацкая слобода, тоже, владения церкви того села священно и церковно служителей. /межевание учинено в 1798 г./	1801 1804 г.		
171	118	Межевая книга /копия с копии/ Карсунского уезда писцовой церковной земли третьего поля, состоящего внутри дачи, с Архангельского, Вальдивацкая слобода тоже, владения священно и церковно-служителей. /межевание учинено в 1798 г./	1801 1804 г.		
173	119	Межевая книга /копия с копии/ Симбирской губ. Карсунского уезда писцовой церковной земли первого поля состоящей внутри дачи села большой Кондрати и Кивати, принадлежащей к церкви села Кивати во имя Владимирской Божьей матери. /межевание произведено в 1798 г./	1801 1804 г.		
180	110	Межевая книга /копия с копии/ Карсунского уезда, Большой ското-прогонной дороги лежащей из города Симбирска в город Ардатов, которая состоит в даче села Рождественского Устерень тоже в первом месте. /межевание учинено в 1808 г. августа 21 дня./	1801 1804 г.		

Порядков. №№	Д-во №№	Название дел и других единиц хранения	Даты начала и окончания (крайние даты)	Количество листов	Отметки
181.		Межевая книга /копия скопии/ Карсунского уезда, дачи села Жавая- кина с деревнями Кармалейкой, Кудашлей кой, Сорокиной и Киселевкой. /межевание произведено в 1765 г./	1801 25-го мая		
182.		Межевая книга /копия скопии/ Карсунского уезда, большой скотопро- гонной дороги лежащей из города Сим- бирска в город Ардатов которая состоит в даче села Рождественского Устерень тоже во втором месте. /межевание учинено августа 24 дня 1808 г./	1801 28-го мая		
183.		Межевая книга /копия с копии/ Карсунского уезда, села Малого Шва- того с селом Философовым, владения княгини Гарагаевой и ее дачей. /межевание учинено в 1801 г./	1801 28-го мая		
184.		Межевая книга Симбирской губ. Самар- ского уезда состоящего на реке Волге острова Чернолуцкого.	1801 1801		
185.		Межевая книга /копия/ По межеванию земли при селе Покровском, малая Ра- чейка, Лобанвка тоже Сызранского уезда владения статского советника Васи- лия Борисовича Вестужева. /межевание произведено в 1800 г./	1801 25-го мая		
186.		Межевая книга Симбирской губ. и уезда, на дачу Пригорода Уреня с слободами Стрелецкой и Еранской и села Троицкого, Теньковская Под- лесная Слобода тоже.	15-нояб. 1801 15-нояб. 1801		
187.		Межевая книга Симбирской губ. и Уезда, на дачу Пригорода Уреня с слободами Стрелецкой и Еранской и села Троицкого Теньковская Под- лесная слобода тоже, есть план дачи при- города Уреня с слободами./	1801 1801		
188.		Межевая книга /копия с копии/ Симбирской губ. и Уезда, что было Гуинского, Сельца Раствовки, владения поручика Василья Михайлова Раств- ского /межевание произведено в 1801 г./ межа утверждена в 1803 г.	1801 20-мая 1875		

Порядков. №№	Д-во №№	Название дел и других единиц хранения	Даты начала и окончания (крайние даты)	Количество листов	Отметки
1802-й год.					
18	189	Межевая книга Буинского уезда под названием казенной оброчной земли состоящей Веншевской волости при деревни Сингалы которая с 1802 года ежегодно отдается от лесного правительства в оброк казенным людям.	1802 1802.		
190	190	Межевая книга Курмышского уезда, Сельца Тимофеевки общего владения подпоручика еврефа и его жены Борисовой с детьми Моисеевых.	14авг. 1802 1802		
19	191	Межевая книга Симбирской губ. Курмышского уезда, на озеро именуемого Ктлово состоящая внутри дачи города Курмыша.	20-августа 1802. 1802		
19	192	Межевая книга Симбирской губ. Курмышского уезда, и приказа озера именуемого Мордово.	22-авг. 1802. 1802.		
19	193	Межевая книга Дачи, Симбирской губернии Курмышского уезда озером именуемом Топкиным и Салариным состоящим внутри дачи г. Курмыша Казачьей слободы владения казенного ведомства.	26-авг. 1802. 1802		
19	194	Симбирской губернии Курмышского уезда, дачи Сельца Жукова, Бурцова тоже владения Майора Михаила Яковлева Бурцова.	24-сен. 1802. 1802.		
195	195	Курмышского уезда дачи деревни Дурасовки, что ныне Сельцо.	2-окт. 1802. 1802		
196	196	Симбирской губ. Курмышского уезда, дачи Сельца Дурасовки владения гвардии прапорщика Ивана Иванова, сына Языкова, и прапорщика Николая Иванова Фокина.	2-окт. 1802. 1802		
197	197	Симбирской губ. Курмышского уезда, дачи Сельца Дурасовки владения гвардии прапорщика Ивана Иванова сына Языкова с претчими.	2-окт. 1802. 1802		

Порядков. №№	Д-во №№	Название дел и других единиц хранения	Даты начала и окончания (крайние даты)	Количество листов	Отметки
198.		Курмышского уезда оброчной земли пожалованной тайному советнику и кавалеру Александре Гавриловичу Куневу.	31-окт. 1802 1802.		
199.		Симбирской губ. Курмышского уезда, дачи пустоши Бурцевской, и Полушенская тоже, владения гвардии подпоручика Григория Михайлова Пересекина.	1-нояб. 1802 1802		
200.		Симбирской губ. Курмышского уезда дачи пустоши Бурцевской, Полшкинской тоже, владения подпоручика Григория Михайлова Пересекина.	1-нояб. 1802 1802		
201.		Симбирской губ. Курмышского уезда, на дачу деревни Большой Рыбушкиной.	4-нояб. 1802 1802		
202.		Симбирской губ. Курмышского уезда Курмышской волости на Озеро Гобровское.	23-дек. 1802 1802		
203.		Симбирской губ. Курмышского уезда, дачи Озера Орешкова состоящего внутри города Курмышя Казачьей слободы владения казенного ведомства.	1802 1802		
204.		Курмышского уезда, Озера Котлова состоящего внутри дачи города Курмышя Казачьей слободы. межевание учинено в 1802-году.	1802 1802		
205.		Курмышского уезда, отхожей дачи под названием Козьмы Гречина общего владения подполковницы Авдотьи Ниловны Потаповой и других.	1802 1802		
206.		Симбирской губ. Курмышского уезда, и волости на Озеро Орешково состоящего внутри дачи Казачьей слободы.	1802 1802		
207.		Симбирской губ. и уезда, на дачу отхожих сенокосов, принадлежащих к селу Покровскому, Карлинская слобода тоже.	10-марта 1802 1802		

Порядков. №№	Д-во №№	Название дел и других единиц хранения	Даты начала и окончания (крайние даты)	Количество листов	Отметки
		1803-й г о д . - - - - -			
20	208	Алатырского уезда, села Елаговещинского, Выползово, тоже общего владения полковника Николая Никонорова сына Анненкова гвардии прапорщика Павла Иванова сына Чемоданова.	24-авг. 1803 1803		
20	209	Ардатовского уезда, пустоши Пересекинской, Ленивцево, тоже общего владения гвардии подпоручика Григория Михайлова сына Пересекина, и капитана Игнатъя Тузмина сына Ащерина.	23-июля 1803 1803		
21	210	Т о ж е. Деревни Черновки, общего владения подпоручицы Ирины Ивановны Скуловой.	24-июля 1803 1803		
21	211	Т о ж е. Пустоши Ленивцевой при Сельце Ломакина с принадлежащими к ней землями общего владения прапорщика Андрея Петрова Издемирова. /есть два плана/	1803 1803		
21	212	т о ж е. Деревни Черновки общего владения генерала майора и ковалера Федора Степановича Вишинского с прочими владениями, есть план.	1803 1803		
21	213	т о ж е. Пустоши Тургановской владение подполковника Авергия Зиновьева сына Дурасова.	1803 1803		
21	214	Буинского уезда пустоши Неклюдовской, владения полковника, и майора Якова Яковлевича Тоузинова.	августа 1803 1803		
21	215	Симбирской губ. Курсунского уезда бывшей в ведомстве Симбирской казенной палаты оброчной статьи, состоящей внутри дачи с. Пречислинского владения тайного советника Александра Гавриловича Окунева.	1803 1803		

Порядков. №№	Д-во №№	Название дел и других единиц хранения	Даты начала и окончания (крайние даты)	Количество листов	Отметка
216.		т о ж е. Селу Архангельскому Погибелка тоже владение князей коллежского ассесора подпоручика Петра Андреевых детей Игодаевых.	1803 1803		
217.		Курмышского уезда пустоши Ворониной общего владения майора князя Николая Бабичева.	8-сент. 1803 1803		
1804-й г о д . - - - - -					
218.		Алатовского уезда, деревни Санимовки владения коллежского ассесора Александра Ильина.	26-октяб 1804 1804		
219.		Алатырского уезда, пустоши Наумовой поименная к селу Благовещенскому, Выползово того же, владения полковника Николая Никоноровича сына Анненкова.	3-м 1804г — " "		
220.		Буинского уезда Арбузинской волости при деревни Турут Нурусовой.	21-июня 1804 1804		
221.		т о ж е. Казенной оброчной земли состоящей Арбузинской Волости, при деревне Бахтияндиной и Нурусовой.	22-июня 1804 1804		
222.		т о ж е. Особо отмежеванной земли от деревни Татарской Безды к селу Бездне.	6-июля 1804 1804		
223.		т о ж е. Казенной оброчной земли, состоящей при деревне Янгильдиной.	21-июня 1804 1804		
224.		т о ж е. На дачу казенной оброчной земли, стоящей Арбузинской Волости при деревне Янковой, Алино тоже, владения казенного ведомства.	20-июня 1804 1804		
225.		т о ж е. Казенной оброчной земли состоящей при деревнях Буяновых.	1804 1804		
226.		т о ж е. На дачу казенной оброчной земли, Арбузинской Волости при деревне Янгильдиной владения казенного ведомства.	23-июня 1804 1804		

Порядков. №№	Д-во №№	Название дел и других единиц хранения	Даты начала и окончания (крайние даты)	Количество листов	Отметки
22	238	т о ж е. Дачи Отделенной части Сельца Никитина владения Капитана Степана Петрова Воронцова с прочими.	9-июня 1805 1805		
23	239	т о ж е. Казенной оброчной земли состоящей в Бекшимовской волости придеревне Ендобы.	6-сент 1805 1805		
24	240	т о ж е. Дачи казенной оброчной земли состоящей придеревне Чурат- чина.	11-сент 1805 1805		
24	241	т о ж е. На дачу казенной оброчной земли Бекшимовской волости придерв- не Теруях.	12-сент 1805 1805		
24	242	т о ж е. Дачи казенной оброчной земли состоящей в даче Ишаковской волости при деревне Ишаковой.	13-сент 1805 1805		
24	243	т о ж е. Дачи деревни Кубни и Коршина, владения крестьян этих деревень.	27-сент 1805 1805		
244	244	т о ж е. Дачи казенной оброчной земли состоящей внутри казенного в"езда придеревне Бахтыльдиной и Инурусовой.	30-сент 1805 1805		
24	245	т о ж е. Поляны называемой Малман, дышевской принадлежащей Каракатинской волости Деревень Старых и Новых Русских Чукал.	18-окт. 1805 1805		
24	246	т о ж е. Деревни Абамаы владения казенного Ведомства из Чуваш ново- крещенных крестьян.	26-окт. 1805 1805		
24	247	Курмышского уезда оброчной земли четвертого места именуемой Амочкино состоящей внутри дачи сельца Коро- вина, которая ныне пожалована зем- левладельцу Попову, а от него достав- лялся по купчей Княгине Мустафиной.	14-июня 1805 1805		

Порядков. №№	Д-во №№	Название дел и других единиц хранения	Даты начала и окончания (крайние даты)	Количество листов	Отметки
227.		т о ж е. Арбузинской Волости придеревне Гирут, Нурусовой.	1804 1804		
228.		Симбирск. губ. Курмышского уез. Дачи Деревне Грековой Алебядчиковой то же владения коллежского Ассесора Александра Ильина Пешкова с прочими.	7-мая 1804 1804		
229.		т о ж е. Дачи деревне Новой Татарской Медяны, владения крестьян той же деревни.	2-июля 1804 1804		
230.		т о ж е. Деревни Новой Татарской Медяны владения казенного ведомства служилых Татар.	2-июля 1804 1804		
231.		т о ж е. Деревни Новой Татарской Медяны владения Коронного ведомства служилых Татар.	2-июля 1804 1804		
232.		т о ж е. Красно-Островского удельного приказа, Дачи второго жеребья Коновского.	9-сентя 1804. 1804.		
233.		Карсунского уезда села Егорьевского Палатова то же, владения казенного ведомства пахотных Солдат.	1804 1804		
		1805-й г о д . . .			
234.		Симбирской губ. Алатырского уезда Дачи Лустоши Долгой Помры.	26-июня 1805 26-июня 1805		
235.		Буинского уезда дачи от межевания сной и изобщего владения подпоручика Павла Артамоновича сына Каналева и сына Артамонова сына Каналева, и Колетовского, по делу каналева сына Артамоновича сына Каналева.	19-мая 1805 1805		
236.		т о ж е. Отходных сенных покосов, владения Капитана Павла Артамонова сына Копылова, и Вахмистирши Марьи Артамоновой, дочери жены Скрыпиловой.	23-мая 1805 1805		
237.		т о ж е. Дачи села Никитина казенного ведомства Одиодворцев.	9-июня 1805 1805		

Порядков. №№	Д-во №№	Название дел и других единиц хранения	Даты начала и окончания (крайние даты)	Количество листов	Отметки
23	248	Курмышского уезда. Оброчной земли первого места, именуемой Федора Амочкина, состоящей внутри дачи сельца Коровина, ныне пожалованной тайному Советнику и ковалеру Василию Степановичу Попову, а от него доставшейся по купчей крепости Мустафиной./	14-июня 1805 1805		
24	249	т о ж е. Оброчной земли третьего места именованного Амочкина, состоящей внутри дачи сельца Коровина, которая пожалована землевладельцу Попову, а от него доставшейся по купчей крепости Мустафиной.	14-июня 1805 1805		
25	250	т о ж е. Дачи оброчной земли тринадцатого места, именуемой покидной земли и покосами после беглых крестьян вдовы, жены Мустафина, владения Коллежского Ассессора Ивана Иванова Зиновьева с проч.	19-авг. 1805 г. то же		
25	251	т о ж е. Оброчной земли пятого места, именуемой Амочкина, состоящей внутри дачи сельца Коровина, которая пожалована землевладельцу Попову, а от него доставшейся по купчей коллежской ассесорши княгине Надежде Алексеевне Мустафиной.	20-июня 1805 1805		
25	252	т о ж е. На участок деревни Аржадеевой владения господина Левашева /имеется чертежи по поверке и возобновлению части окружной межи деревни Аржадеевой.	4-окт. 1805 1805		
25	253	т о ж е. На дачу деревни Татарской Чимбилей.	4-окт. 1805 1805		
25	254	т о ж е. Сельца Болтинки, владения прапорщицы Анны Петровой Коротковой.	7-окт. 1805 1805		
25	255	т о ж е. Дачи деревни Озерок, и Натати, во владении удельных крестьян, новокрещенников из Мордвы.	13-окт. 1805 1805		

Порядков. №№	Д-во №№	Название дел и других единиц хранения	Даты начала и окончания (крайние даты)	Количество листов	Отметка
256.		т о ж е. Вновь наименованной пустоши Филатьевской, принадлежащей к даче того уезда именуемой села Нелединского, владения вдовы капитанши Екатерины Ивановны Наинской.	31-окт: 1805 1805		
257.		т о ж е. Оброчной земли, состоящей внутри дачи дерев. Воротищ, Маровки тоже, именуемой, Покидной землей и покосами после беглых крестьян, общего чрезполосного владения коллежского ассесора Ивана Иванова Зиновьева и других.	1805 1806		
258.		т о ж е. Оброчной статьи, состоящей внутри дачи д. Воротищ, Моревки тоже именуемой покидной землей, и покосами после беглых крестьян владение коллежского ассесора Ивана Иванова Зиновьева. Межевание учинено в 1804 г. и утверждено в 1805 г.	1805 1806		
259.		т о ж е. Оброчной земли, состоящей внутри дачи, дерев. Воротищи, Моревка тоже Курмышского уезда общего чрезполосного владения коллежского ассесора Ивана Иванова Зиновьева и других. межевание учинено в 1804 г. утверждено в 1805 г.	1805 1806		
260.		т о ж е. Девятого места оброчной земли, именуемой покидной земли и покосами после беглых крестьян, владения коллежского ассесора Ивана Иванова Зиновьева.	1805 1806		
261.		т о ж е. Оброчной земли, состоящей внутри дачи д. Воротищи, Марьевки тоже, именуемой "покидной землей" и покосами тоже беглых крестьян общего владения коллежского ассесора Ивана Иванова Зиновьева, и других.	1805 1806		
262.		т о ж е. Оброчной земли, состоящей внутри дачи сельца Коровино, пожалованной гайному советнику Василию Степановичу Попову. межевание учинено в 1801 г. утверждено в 1805 г.	1805 1805		

16

Поляков. №№	Д-во №№	Название дел и других единиц хранения	Даты начала и окончания (крайние даты)	Количество листов	Отметки
26	263	т о ж е. Оброчной земли, состоящей внутри дачи д. Воротищ, Моревка тоже, именуемой покидной землей и покосами после "беглых крестьян" владения Губернской секретарши А. П. Андреевой.	I 805 I 806		
27	264	т о ж е. Оброчной земли, состоящей внутри дачи д. Воротищ, Моревка тоже, именуемой "покидной землей" и покосами после беглых крестьян" владения Губернской секретарши Александры Павловны Андреевой. межевание учинено в I 804 г. утверждено в I 805 г.	I 805 I 806		
28	265	Дачи Симбирской губ. и уезда, села Тетишской слободы, Михайловки тоже владения статского советника Ростислава Евграфовича Татищева.	10-июня I 805 I 805		
29	266	Сызранского уезда отхожей дачи называемых Соленики Сабаяевой состоящей в общем владении генерала майора Сергея Яковлевича Наскина.	II-авг. I 805 I 805		
30	267	Казанской губ. Тетишского уезда дачи деревни Нечавевой. I 806 год. Алатырский уезд.	I 805 I 805.		
31	268	Участка земли под названием Грибодовской принадлежащей к деревне Кобелевки владения княгини Татьяны Васильевны Ясуповой:	9 июля I 806 г. 9 июля I 806 г.		
32	269	Отхожей земли принадлежащей к селу Чилигину с деревнями владения господ Гурьевых и княгини Ясуповой с детьми.	9 июля I 806 г. 9 июля I 806 г.		
33	270	Озеру Мелхове и затону Терьховскому Всемилоствейше пожалованной Спаскому девичьему монастырю.	II сент. I 806 г. II сент. I 806 г.		
34	271	Озеру Башкирскому Всемилоствейше	II сент. I 806 г.		

Порядков. №№	Д-во №№	Название дел и других единиц хранения	Даты начала и окончания (крайние даты)	Количество листов	Отметки
		пожалованного в число рыбных ловель Симбирскому Спасскому девичьему монастырю во владение игуменьи с сестрами.			
272		Озеру Панову Всемилоствейше пожалованное во владение Симбирскому Спасскому девичьему монастырю игуменьи с сестрами.	19 сент. 1806 г. 19 сент. 1806 г.		
273		Арлатовский уезд Села Николаевского общества владения надворного советника Александра Афоняева Сыраетчина и других. Буинский уезд.	ноябр. 3 1806 г. 3 ноябр. 1806 г.		
274		Сурского выездного леса поляны Камчат владения мордвы и чуваш деревни Мордовских Тыков Какерлинской волости.	29 мая 1806 г. 29 мая 1806 г.		
275		Состоящей внутри казенного Сурского леса поляны Средней Какерлинской волости деревни Мордовской Тыкан казенного ведомства крестьян.	Мая 1806 г. Мая 1806 г.		
276		На общую дачу деревень Алманчино-Сойгино тож и Новых-Айбесь владения из чуваш новокрещенных казенного ведомства ясажных крестьян, ныне Удельных Паркинского и Шаймурзинского приказов:	6 июня 1806 г. 6 июня 1806 г.		
277		Отхожей пустоши Нуршвах принадлежащей Каракитанской волости деревни Новых Айбеси владения из чуваш крещенных /Асак-Дань/ крестьян.	6 июня 1806 г. 6 июня 1806 г.		
278		Деревни Алманчино Сойгино тож, и Новых Айбесь владения крестьян тех деревень.	6 июня 1806 г. 6 июня 1806 г.		
279		Земли состоящей внутри Каракитанской волости при деревнях Старых, Новых и Русских Чукал, которая от Симбирской Палаты отдается разным людям.	10 июня 1806 г. 10 июня 1806 г.		
280		Состоящей внутри Каракитанской волости при деревне Асановой казенной оброчной земли.	11 июня 1806 г. 11 июня 1806 г.		
281		На дачу Поляны на речке Кире, состоящей в казенном Сурском лесу, владения казенного ведомства.	9 августа 1806 г. 9 августа 1806 г.		

Порядков. №№	Д-во №№	Название дел и других единиц хранения	Даты начала и окончания (крайние даты)	Количество листов	Отметки
282		Состоящей внутри Буинского казенного Сурского выездного леса Наимы Савченых деревни Сюрбчевой.	12 авг. 1806 г. 12 авг. 1806 г.		
283		Состоящей внутри казенного Сурского в"езжаго леса поляны Савган, прежде бывшей во владении Арбузинской волости, деревни Сюрбеевой из чуваш новокрещенных казенного ведомства крестьян.	12 авг. 1806 г. 12 авг. 1806 г.		
284		Дачи, состоящей внутри Буинского казенного Сурского в"езжаго леса поляны, называемой Солдивар, бывшего владения Арбузинской волости села Батырева из чуваш новокрещенных казенного ведомства крестьян.	20 авг. 1806 г. 20 авг. 1806 г.		
285		Казенного Сурского в"езжаго леса казенной оброчной земли называемой Люльской.	28 авг. 1806 г. 28 авг. 1806 г.		
286		Состоящей внутри Буинского казенного Сурского в"езжаго леса казенной оброчной земли называемой Люльской, Арбузинской волости при деревне Бнгильдинской.	28 авг. 1806 г. 28 авг. 1806 г.		
287		Поляны, состоящей по обе стороны речки Шурута, бывшего владения Арбузинской волости деревни Шурут, Нурусова тож с прочими, из чуваш новокрещенных казенного ведомства крестьян.	28 авг. 1806 г. 28 авг. 1806 г.		
288		Состоящей внутри казенного леса, казенной оброчной земли называемой мало значущей по ведомости при деревне Гимильдиной Арбузинской волости.	29 авг. 1806 г. 29 авг. 1806 г.		
289		Состоящей внутри Буинского казенного Сурского в"езжаго леса поляны при вершинах оврага Хирсирма.	3 сент. 1806 г. 3 сент. 1806 г.		
290		Дачи, состоящей внутри Буинского казенного в"езжаго леса поляны, бывшего владения Арбузинской волости деревень Большой и Малой Чемеуных, из чуваш новокрещенных казенного ведомства крестьян.	6 сент. 1806 г. 6 сент. 1806 г.		

Порядков. №№	Д-во №№	Название дел и других единиц хранения	Даты начала и окончания (крайние даты)	Количество листов	Отметки
291		Состоящей внутри Буинского казенного Сурского в"езжаго леса Поляны, состоящей при вершинах оврага Хир-сирма бывшего владения Арбузинской волости, деревень Гольшой и Малой Чеменевых.	9 сент. 1806 г. 9 сент. 1806 г.		
292		Состоящей внутри Буинского укаденного посурского в"езжаго леса поляны при деревни Банашевой.	9 сент. 1806 г. 9 сент. 1806 г.		
293		То-же	то-же		
294		То-же	10 сент. 1806 г. 10 сент. 1806 г.		
295		Состоящей внутри Буинского казенного в"езжаго Сурского леса, поляны при речке Бариге прежде бывшего владения Арабизинской волости деревень Сиделеной, Ибовиной, Арабизи.	13 сент. 1806 г. 13 сент. 1806 г.		
296		Состоящей внутри казенного Сурского в"езжаго леса поляны на реке Адамзе.	16 сент. 1806 г. 16 сент. 1806 г.		
297		В"езжаго леса, жалованной дачи татарину Баявту Мешлотину.	13 сент. 1806 г. 13 сент. 1806 г.		
298		То-же Поляны Ломки, состоящей при деревни Асановой из чуваш новокрещенных казенного ведомства крестьян.	20 сент. 1806 г. 20 сент. 1806 г.		
299		На участок под названием Первого участка с поселением села Тамкина с деревнями: Старыми, Новыми и Русскими Чукалами, Бичургой-Баишева тож и Асановой, вымежеванного из общей дачи Каракитанской волости означенного села с деревнями.	20 сент. 1806 г. 20 сент. 1806 г.		
300		Состоящей внутри Сурского казенного леса по обе стороны речки Бичури, бывшего владения, Каракитанской волости, деревни Бичурги казенного ведомства крестьян.	22 сент. 1806 г. 22 сент. 1806 г.		

Порядков. №№	Д-во №№	Название дел и других единиц хранения	Даты начала и окончания (крайние даты)	Количество листов	Отметки
301.		Состоящая внутри Буинского казенного Сурского в "езжаго леса, поляны называемой Выгорлы, соотоящей при деревне Старых Чукал.	26 сент. 1806г. 26 сент. 1806г.		
302.		То-же Курмышского уезда.	То-же.		
303.		На дачу отхожих полян, лежащих по реке Суре, принадлежащих к селу Красным Четаям с деревнями.	II сент. 1806г. II сент. 1806г.		
304.		То-же и деревне Таганам.	"-"		
305.		Отхожих сенокосных полян принадлежащих к деревне Токташкину с прочими селениями, владения тех селений крестьян.	I окт. 1806г. I окт. 1806г.		
306.		Отхожих сенокосных полян лежащих при реке Суре, принадлежащим того же уезда, Четаевской волости к деревням: Токтамышу, Ямашам, Шумлевашам, казенного ведомства крестьян.	I окт. 1806г. I окт. 1806г.		
307.		Отхожей поляны Тамбулати, принадлежащей того же уезда, Четаевской волости и селу Четаево, владения одного села из чуваш новокрещенных уделного ведомства крестьян, которая состоит внутри казенного в "езжаго леса.	23 окт. 1806г. 23 окт. 1806г.		
308.		То-же.	""		
309.		Отхожей полосы Прусской принадлежащей того же уезда Четаевской волости, владения села из чуваш новокрещенных казенного ведомства крестьян.	25 окт. 1806г. 25 окт. 1806г.		
310.		То-же именуемой Губан села Четан, владения того же села чуваш.	26 окт. 1806г. 26 окт. 1806г.		
311.		Двух отхожих полян, именуемых Нустурки, принадлежащей того уезда Че-			

Порядков. №№	Д-во №№	Название дел и других единиц хранения	Даты начала и окончания (крайние даты)	Количество листов	Отметки
		таевской волости, по селу Четай, владения этого села из чуваш новокрещенных казенного ведомства крестьян, которые напредь сего размежеваны были в дачу казенного Сурского в"езжаго леса.	27 окт. 1806г. 27 окт. 1806г.		
312.		То-же.	- "		
313.		То-же.	29 окт. 1806г. 29 окт. 1806г.		<i>Список от 20.03.91 Лисау 7</i>
314.		То-же.	- "		
315.		Пустыши называемой Селяновское Поле, владения поручика Григория Михайлова Пересекина.	3 ноябр. 1806г. 3 ноябр. 1806г.		
316.		Отхожей поляны Такл принадлежащей того же уезда Четаевской волости к деревне Тога на шам владения оной деревни из чуваш новокрещенных казенного ведомства крестьян которые состоит внутри казенного в"езжаго леса.	5 ноябр. 1806г. 5 ноябр. 1806г.		
317.		То-же именуемой Тождя.	- " -		
318.		То-же именуемой Максимкина т Сеч.	7 ноябр. 1806г. 7 ноябр. 1806г.		
319.		То-же именуемой Одерь- Паляшенкина.	10 ноябр. 1806г. "- "		
320.		То-же.	" - "		<i>Список от 20.03.91 Лисау 7</i>
321.		То-же именуемой Васильевской при деревне Испухана.	10 ноябр. 1906		
322.		То-же именуемой Чалала, села Красный Четал.	12 ноябр. 1806г. 12 ноябр. 1806г.		
323.		То-же.	1806 г.		
324.		На дачу казенной земли называемой Пустоши Селяновское поле.	1806 г. 1806г.		

Полный номер	Д-во №№	Название дел и других единиц хранения	Даты начала и окончания (крайние даты)	Количество листов	Отметки
Карсунский уезд.					
325.		Пустоши Измайловской, Идамировской владения госпожи Коллежской Ассесорши Марии Соломоновой.	23 окт. 1806г. 23 окт. 1806г.		
326.		На дачу села Архангельского Воецкоего общего владения статского советника Николая Ивановича Обухова и других.	1806г. 1086г.		
327.		Казенной земли под названием Корсаковской, состоящей внутри дачи с.с. Рождественского и Архангельского.	1806 г. 1806 г.		
328.		Дачи села Дмитриевского Базарный Сызган, Хомутерского приказа.	13 июля 1806г. 13 июля 1806г.		
329.		Дачи с. Козмодемьянского, владения генерала Ивана Петровича Селявина и других.	1806г. 1806г.		
<i>Самарский уезд</i>					
330.		То-же Симбирской губернии, Самарского уезда, Усольской волости, села Надеина Усоля с землями и деревнями.	ноября 1806г. ноября 1806г.		
1807 года.					
Ардатовского уезда.					
331.		Бывшего Саранского, а ныне Ардатовского уезда, села Ливитовки, владения казенного ведомства из мордвов новокрещенных крестьян.	1807г. 1807г.		
332.		Казенной земли состоящей во владении беспереоброчной у малолетних господ Соновниных.	23 июля 1807 г. 23 июля 1807г.		
Буинского уезда.					
333.		Надельной оброчной земли состоящей в Колбацкой волости, при деревне Жалдильдиной.	9 ноябр. 1807г. 9 ноябр. 1807г.		
334.		То-же при деревне Рунги.	13 ноябр. 1807г.		

Порядков. №№	Д-во №№	Название дел и других единиц хранения	Даты начала и окончания (крайние даты)	Количество листов	Отметки
335.		Межа села что ныне сельца Спасское к деревне Утиной, состоит в общем владении Г-на генерал Майора и кавалера Петра Никифоровича Ивашева.	14 ноябр. 1807 г. Ноябр. 1807 г.		
336		Казенной оброчной земли, при деревне Ишмурдиной Суринской тож. Курмышского уезда.	28 ноябр. 1807 г. 28 ноябр. 1807 г.		
337		Пустоши Горной Поляны, владения прапорщицы Матрены Ивановой Маповиной.	12 июля 1807 г. 12 июля 1807 г.		
338.		Оброчной земли села Перображенского во владении коронного ведомства крестьян. Карсунского уезда.	1807 г. 1807 г.		
339.		Дачи деревни Никулиной, во владении прапорщика Митрофана Михайловича Никулина. Сызранского уезда.	16 мая 1807 г. 16 мая 1807 г.		
340.		Села Покровского Головина тож, владения коллежского советника Алексея Михайлова Черидича.	8 авг. 1807 г. 8 авг. 1807 г.		
341.		То же.	18 авг. 1807 г. 18 авг. 1807 г.		
342.		На дачу Соковский Юрт на реке Волге. Сенгилеевского уезда.	1807 г. 1807 г.		
343		Дачи села Архангельского, Глазичи тож, владения нескольких владельцев.	17 мая 1807 г.		
344.		Острова Мордвинского, принадлежащей дворянам Орловым. Симбирского уезда.	26 авг. 1807 г.		
345.		На дачу деревни Безсоновой. Самарского уезда.	24 мая 1807 г. 24 мая 1807 г.		

Порядков. №№№	Д-во №№№	Название дел и других единиц хранения	Даты начала и окончания (крайние даты)	Количество листов	Отметки
		Самарского уезда.			
346.		Реки Волги, рыбных ловель именуемых Соковский Орт.	19 окт. 1807г.		
		1808 года.			
		Алатырского уезда.			
347.		Сельца Ащерино, владения подпоручика Михаила Ивановича Назарьева.	10 авг. 1808 г. 10 авг. 1808г.		
		Ардатовского уезда.			
348.		Лесного участка нарезанного из Ардатовского в "езжого леса к селу Сарбаеву.	1808г. 1808 г.		
		Курмышский уезд.			
349.		Отхожим сенным покосам именуемой поляной Шуйпишей принадлежащих Четанской волости, деревни Аликовой, владения из чуваш новокрещенных ясашных крестьян, состоящих внутри казенного Сурского в "езжого леса.	13 июня 1808г. 13 июня 1808г.		
350.		Особой дачи лежащей за селом Медяном и большим Озером, владения надворного советника Луки Иванова Лихутина.	30 июня 1808г. 30 июня 1808г.		
351.		Отхожим сенным покосам именуемой поляны Эловариен, Этмей Лартны, принадлежащим Четайской волости, селу Пандикову и деревне Пашпаздиной из чуваш новокрещенных ясашных крестьян, состоящих внутри казенного Сурского в "езжого леса.	11 июля 1808 г. 11 июля 1808г.		
352.		То-же.	- "		
353.		Отхожим сенным покосам именуемым Поляны Воба Палексеевская, принадлежащим Четавской волости, села Пандикова и деревни Кашкильдиной владения из чуваш новокрещенных ясашных крестьян, состоящих внутри казенного Сурского в "езжого леса.	10 июля 1808 г. 10 июля 1808г.		
354.		То-же.	13 июля 1808г. 13 июля 1808г.		

Порядков. №№	Д-во №№	Название дел и других единиц хранения	Даты начала и окончания (крайние даты)	Количество листов	Отметки
355.		Дачи именуемой Поляны Адарашева принадлежащей Чета новской волости деревни Алиной во владении из чуваш новокрещенных ясашных крестьян состоящих внутри казенного Сурского в"езжаго леса.	13 июля 1808 г. 13 июля 1808 г.		
356.		Отхожим санным покосам Поляны Гидки Хартны.	14 июля 1808 г. 14 июля 1808 г.		
357.		То-же, именуемая поляна Тюдик принадлежащей Чета евской волости, деревни Моченой.	15 июля 1808 г. 15 июля 1808 г.		
358.		Части села Каменки, владения генерала Лейтенанта Левашева с прочими.	15 июля 1808 г. 15 июля 1808 г.		
359.		Поляны именуемой Эрмян Хартны, принадлежащей Чета новской волости, села Пандикова, владения из чуваш новокрещенных ясашных казенного ведомства крестьян, состоящих внутри Сурского в"езжаго леса.	15 июля 1808 г. 15 июля 1808 г.		
360.		То-же именуемых Шалюшня Пардас.	16 июля 1808 г. 16 июля 1808 г.		
361.		То-же. Шалюшня Гитонской	-"		
362.		Отхожих санных покосов именуемых поляна Аксытова.	17 июля 1808 г. 17 июля 1808 г.		
363.		То-же.	-"		
364.		То-же именуемых поляна Асанова.	18 июля 1808 г. 18 июля 1808 г.		
365.		То-же именуемых, поляна Асанова.	-"		
366.		То-же именуемых поляна Гандуан.	20 июля 1808 г. 20 июля 1808 г.		
367.		То-же именуемых поляна Сепер.	-"		
368.		То-же именуемых поляна Погилда.	-"		

Решений №№	Д-во №№	Название дел и других единиц хранения	Даты начала и окончания (крайние даты)	Количество листов	Отметки
3	369	Отхожим сенным покосам, именуемых поляна Челал, принадлежащей Чета-новской волости с деревней Сурумо-най, владения из чуваш новокрещен-ных ясашных крестьян состоящих внутри казенного Сурского в "езжого леса.	21 июля 1808г. 21 июля 1808г.		
3	370	То-же именуемых поляна Конопляная.	-"		
3	371	Дачи острова Старицкого на правом берегу реки Сурь, принадлежащего к слободе Алексеевской, владения надворного советника Ивана Иванова Попова.	26 ноябр. 1808г. 26 ноябр. 1808г.		
3	372	На дачу села Ратова, Красноостровс-кого удельного приказа.	15 дек. 1808г. 15 дек. 1808г.		
3	373	То-же.	-"		
3	374	Отхожим сенным покосам именуемых поляна Тюдиш Шени, принадлежащей Чета-новской волости, деревни Моче-евской из чуваш новокрещенных яса-шных крестьян, состоящих внутри казен-ного Сурского леса.	1808г. 1808г.		
3	375	То-же, именуемых поляна Убашна.	1808г. 1808г.		
3	376	То-же именуемых поляна Конопляная, деревни Сурумонай.	1808г. 1808г.		
3	377	То-же именуемых, поляна Убашни, де-ревни Мочеевской.	1808г. 1808г.		
3	378	То-же именуемых поляна Арбашна, де-ревни Камаркиной.	1808г. 1808г.		
3	379	То-же именуемых поляна Чкируканда.	1808г.		
3	380	То-же именуемых поляна Сендер-Харты.	1808г.		
3	381	То-же именуемых поляна Орода, деревни Урумовой.	1808г. 1808г.		
3	382	То-же именуемых поляна Аксытовская, деревни Вайкизиной.	1808г. 1808г.		
3	383	Дачи генерального межевания, села Покровского, Красная Река тож.	26 июня 1808г.		

Порядков. №№	Д-во №№	Название дел и других единиц хранения	Даты начала и окончания (крайние даты)	Количество листов	Отметки
384.		1809 года.			
		Алатырского уезда.			
		Мукомольной мельнице, состоящей на речке Дыл, во владении Николаевского девичьего монастыря игуменьи Улен- тины с сестрами.	23авг. 1809г. 23авг. 1809г.		
385.		Дачи села Григорово, владения рот- мистра Петра Иванова, сына Нефедье- ва.	29ноябр. 1809г. 29ноябр. 1809г.		
		Курмышского уезда.			
386.		Дачи деревни Степановки, Глягнова тож.	27июля 1809г. 27июля 1809г.		
387.		То-же.	-"		
388.		Села Теплового Стана, владения пра- порщика Никола Федорова Ермолаева с прочими.	1809г. 1809г.		
389.		Два озер Старицы и Ванисы в коих рыбные ловли господ Ермакиных.	1809г. 1809г.		
390.		Озера Малой Сурки, владения капитана лейтенанта и капитана Никитиных.	блек. 1809г. блек. 1809г.		
391.		Симбирского уезда. На дачу города Тагая, состоящую через вымежевание Большой прогон- ной дороги 3-го места, владения ка- зенного ведомства, пахотных солдат, ныне Уделных крестьян Уржумского приказа.	26июня. 1809г. 10 мая 1809г.		
392.		На дачу уничтоженного города Та-	27июня 1809г.		
393.		То-же 1-го места.	1809г. 1809г.		
		Сызранский уезд.			
394.		Пахотной земли, сеными покосами, с- лесными и прочими угодьями. села Рождественского, владения статс-да- мы и кавалера графини Софьи Петров- ны Салтыковой.	15окт. 1809г. 15окт. 1809г.		

Код докум. №№	Д-во №№	Название дел и других единиц хранения	Даты начала и окончания (крайние даты)	Количество листов	Отметки
395.		Дачи села Рождественского, владения графини Дарьи Петровны Салтыковой и других.	1809г. 1809г.		
		Ставропольского уезда.			
396.		Казенной оброчной статьи, отдаваемой в оброк селам того-же уезда Красному Яру и крестовому Городищу.	31 июля 1809г. 31 июля 1809г.		
		1810 года.			
397.		Алатырского уезда.			
		Села и деревни Ивановых с их помещичьими землями и санными покосами, лесными и прочими угодьями, владения графини Варвары Петровны Ракумовской.	8 дек. 1810г. 8 дек. 1810г.		
		Буинского уезда.			
398.		Деревни Мокрой Саванеевки, владения крестьян казенного ведомства.	6 апреля 1810г. 6 апреля 1810г.		
		Курмышского уезда.			
399.		Прежде бывшей казанной оброчной статьи именуемой Матвея Ладыгина, владения графини Аграфены Ивановны Хвостовой.	13 н. 1810г. 13 ноябр. 1810г.		
		Сызранского уезда.			
400.		Села Архангельского, Желковки тож, общего владения графа Валентина Платоновича Мусина-Пушкина и других.	1810г. 1810г.		
		Симбирского уезда.			
401.		На дачу отхожих сенных покосов, принадлежащих городу Симбирску к Подгорной Конной Слободе.	9 ноябр. 1810г. 9 ноябр. 1810г.		
402.		На дачу отхожих сенных покосов, принадлежащих городу Симбирску к Подгорной Мостовой Слободе.	12 ноябр. 1809 г. 12 ноябр. 1810г.		

Порядков. №№	Д-во №№	Название дел и других единиц хранения	Даты начала и окончания (крайние даты)	Количество листов	Отметки
403.		На дачу деревни Большой Цильны, владения ведомства служилых некрещеных татар.	24 сент. 1810 г. 24 сент. 1810 г.		
404.		На дачу отхожих сенных покосов, принадлежащих городу Симбирску к Подгородной Сельдинской Слободе.	14 ноябр. 1810 г. 14 ноябр. 1810 г.		
		1811 года.			
405.		Алатырского уезда.			
		На дачу села Ащерина Зимни, общего владения поручика Николая Васильевича сына Зимнинского с прочими владельцами.	13 сент. 1811 г. 13 сент. 1811 г.		
406.		Озерам Черное Плоское, Золотое, Владения Алатырского Троицкого монастыря. Имеется Геометрический план.	10 ноябр. 1811 г. 10 ноябр. 1811 г.		
		Курмышского уезда.			
407.		Озера именуемого Шумерля, состоящего внутри Курмышского казенного Сурского Черного в"езжаго леса, владения крестьян деревни Озерок и Новат.	18 июля 1811 г. 18 июля 1811 г.		
408.		Озера именуемого Васильево, состоящих удельного имения крестьян.	19 июля 1811 г. 19 июля 1811 г.		
409.		Озера Черное, владения удельного ведомства крестьян из деревень Озерок и Новат.	1811 г. 1811 г.		
410.		То-же озера "Васинель."	1811 г. 1811 г.		
411.		То-же озера "Шумерли."	1811 г. 1811 г.		
412.		То-же озера "Черного."	1811 г. 1811 г.		
413.		То-же озера "Шумерли"	1811 г. 1811 г.		
414.		То-же озера "Сурская Прорва".	1811 г. 1811 г.		
		Симбирского уезда.			

По-м. в. №	Д-во №	Название дел и других единиц хранения	Дата начала и окончания (крайние даты)	Количество листов	Отметка
		Симбирского уезда.			
415.		Казенной земли, называемой Юланских Федоровских переведенцев оставшейся от вымежевания в число Всемилюстивейше пожалованной в вечное пользование господину действительному таинному советнику и кавалеру Василию Степановичу Попову в 1-м месте.	12 июня 1811 г. 12 июня 1811 г.		
416.		То же во 2-м месте Верхне-Тимерянского приказа.	15 июня 1811 г. 15 июня 1811 г.		
417.		Дачи пригорода Уреня - Устигского Холмогорской слободы, во владении состоят казенного ведомства пахотных солдат.	26 июня 1811 г. 26 июня 1811 г.		
418.		То же.	- "		
419.		То же. /В деле имеется план./	- "		
420.		То же.	24 июня 1811 г. 24 июня 1811 г.		
421.		На дачу деревни Сиуча. 1812 года.	11 окт. 1811 г. 11 окт. 1812 г.		
		Алатырского уезда.			
422.		Дачи села Никольского Мишуково тож.	16 июня 1812 г. 16 июня 1812 г.		
423.		Села Поводимово, владения удельного ведомства крестьян выше сказанного села.	20 июня 1812 г. 20 июня 1812 г.		
		Ардатовского уезда.			
424.		Села Рождественского, Алашеевка тож, владения госпожи поручицы Аграфены Александровны Ступининой.	11 июля 1812 г. 11 июля 1812 г.		
		Буминского уезда.			

Порядков. №№	Д-во №№	Название дел и других единиц хранения	Даты начала и окончания (крайние даты)	Количество листов	Отметки
Буинского уезда.					
425.		Деревни Новочекурской, владения коллежского советника Аппалона Степановича Ушакова.	27 сент. 1812 г. 27 сент. 1812 г.		
426.		Участок пожалованного Министру Финансов Дмитрию Александровичу Гурьеву участок земли из Сурского везжого леса.	30 окт. 1812 г. 30 окт. 1812 г.		
Курмышского уезда.					
427.		Села Языкова названного Шапиловским владения графини Дарьи Петровны Салтыковой.	2 авг. 1812 г. 2 авг. 1812 г.		
428.		На дачу отсужденной в казенное ведомство земли, из дачи деревни Сатиной, Пасмурово тож.	1812 г. 1812 г.		
Карсунского уезда.					
429.		Дачи села Троицкого, Анненково тож, владения надворной советницы Татьяны Александровны Вепренской.	22 июня 1812 г. 22 июня 1812 г.		
430.		Земли под названием "Сокольский Острог" владения действительного статского советника Николая Ивановича Бахметьева.	1812 г. 1812 г.		
Казанского уезда.					
431.		Дачи отхожих сенокосов, принадлежащих удельным крестьянам дер. Аков.	29 июля 1812 г. 29 июля 1812 г.		
1813 года.					
Ардатовского уезда.					
432.		Дачи села Воскресенского, Сарбаево тож, во владении действительного советника - князя Александра Дмитриевича Долгорукова.	29 окт. 1813 г. 29 окт. 1813 г.		
433.		Сельца Тепловки с его пашенною землей, сенокосами, лесными и прочими угодьями, общего владения коллежского ассессора Вадима Николаева Теплова.	1813 г. 1813 г.		

Доб. №№	Д-во №№	Название дел и других единиц хранения	Даты начала и окончания (крайние даты)	Количество листов	Отметки
		Буинского уезда.			
434.		Отрезанной из дачи, сельца Кильны Бюргановского приказа.	1813г. 1813г.		
		Курмышского уезда.			
435.		Дачи села Пандина и других.	7авг. 1813г. 7авг. 1813г.		
436.		Дачи произведенной из Дикого Поля на которой в поселении находится сельцо Соловцева, владения из дворян девице Марии Африкантовой Соловцовой, с прочими.	1813г. 1813г.		
437.		Дачи пустоши дикого поля, что между двух Тамских вершин, принадлежащих к селу Воскресенскому Сарбаев тож, владения Действительного статского советника Ниязя Алексея Алексеевича Долгорукова.	1813г. 1813г.		
438.		Дачи сел Пандикова и Красных Четал с деревнями, владения крестьян казенного ведомства из чуваш.	1813г. 1813г.		
		Карсунского уезда.			
439.		Дачи села Архангельского Кунеево тож, владения генерал-поручика и действительного камергера графа Владимира Григорьевича Орлова.	19авг. 1813г. 19авг. 1813г.		
440.		На дачу деревни Кайбичевки Гулякинского приказа.	25авг. 1813г.		
		Симбирского уезда.			
441.		Отсужденной казенной земли от деревне Крестниковой в казенное ведомство которая состоит под ведомством Симбирского казенной Палаты.	27окт. 1813г. 27окт. 1813г.		
442.		Дачи села Абрамовки общего владения г.г. Анны Самойловой, Петра Бестужева и казенного ведомства пахотных солдат, что ныне удельных крестьян Уржумского приказа.	3дек. 1813г. 3дек. 1813г.		
443.		Села Николаевского, Кильдышева тож с деревнями.	1813г. 1813г.		

Порядков. №№	Д-во №№	Название дел и других единиц хранения	Даты начала и окончания (крайние даты)	Количество листов	Отметки
Сызранского уезда.					
444.		Дачи села Шедрина, владения коллежской советницы Натальи Гликерьевны и детей ее сыновей Преображенского полка, поручика Михаила, прапорщика Андрея, дочерей Марии и Екатерины Андреевых Ушаковых и других.	30 сент. 1813 г. 30 сент. 1813 г.		
445.		Особой лесной Засурской дачи с. Тихменьева, владения лейтенанши Екатерины Николаевны Левшиной.	1813 г. 1813 г.		
Мокшанского уезда.					
446.		Села Троицкого, Ломовская Слобода тож, с ново поселенной деревней Михайловкой, владения генерал-лейтенанши Аграфены Алексеевны Дурасовой.	8 дек. 1813 г. 8 дек. 1813 г.		
1814 года.					
Ардатовского уезда.					
447.		Вымежеванного из Ардатовского казенного леса, лесного участка, принадлежащего к дачи села Атяшево Парждеева и деревень: Вакшиндиной, Васильевской и Левашевской, общего владения помещиков Левашевых.	1814 г. 1814 г.		
448.		То же принадлежащего к дачи села Скрипина и деревни Чеботаевой, общего владения поручицы Мертвого и титулярного советника Шильникова.	1814 г. 1814 г.		
Алатырского уезда.					
449.		Казенной оброчной земли, отрезанной из дачи села Сары.	26 июня 1814 г. 26 июня 1814 г.		
450.		Дачи состоящей за рекой Сурой, владения ротмистра Петра Иванова Недова.	12 ноябр. 1814 г. 12 ноябр. 1814 г.		
Буинского уезда.					
451.		Участка земли казенного Мучировского леса, оставшегося за вымежеванием разным владельцам.	21 авг. 1814 г. 21 авг. 1814 г.		
452.		Дачи Буинского казенного в"ежжаго			

Порядков. №№	Д-во №№	Название дел и других единиц хранения	Даты начала и окончания (крайние даты)	Количество листов	Отметки
		леса, владения Симбирской Казенной Палаты.	22 сент. 1814 г. 22 сент. 1814 г.		
		Курмышского уезда.			
4	453	Участка вымежеванного из Курмышского Сурского в"езжаго леса, принадлежащего к селу Каменки с прочими селениями, владения генерала-лейтенанта Александра Ивановича Левашева.	29 окт. 1814 г. 29 окт. 1814 г.		
4	454	Казенного Больше-Сурского Черного в"езжаго леса, пятой части, владения Симбирской Казенной Палаты.	9 ноябр. 1814 г. 9 ноябр. 1814 г.		
4	455	То-же.	- "		
4	456	Лесному участку, вымежеванному по решению Симбирской Межевой Конторы из казенного Сурского в"езжаго леса, принадлежащего к деревням Озеркам и Новата, владения удельного имения крестьян.	27 ноябр. 1814 г. 27 ноябр. 1814 г.		
4	457	То-же принадлежащего к селу Сунчеву с деревнями, владения надворного советника Князя Леона Алексеева сына Девлеткильдеева.	1814 г. 1814 г.		
4	458	То-же принадлежащего Ардаатовского уезда сельцу Теплова коллежского асессора Василья Яковлева сына Теплова.	1814 г. 1814 г.		
4	459	То-же 6-й части, состоящей под ведомством Симбирской Казенной Палаты.	1814 г. 1814 г.		
		Ставропольского уезда.			
4	460	Земля села Старой Майны.	1814 г. 1814 г.		
4	461	Поверстной дачи графа Владимира Григорьевича Орлова, состоящая в 3-х частях.	1814 г. 1814 г.		
		Сызранского уезда.			
4	462	Села Архангельского с пашенными, сенными, лесными и прочими угодьями, владения казенного ведомства пахотных солдат.	1814 г. 1814 г.		
		Сызранского уезда.			

Порядков. №№	Д-во №№	Название дел и других единиц хранения Алатырского уезда.	Даты начала и окончания (крайние даты)	Количество листов	Отметки
1815 года.					
463.		Поляны Кирмеженой, владения живущих в городе Алатыре, казенного ведомства экономический крестьян.	26 июня. 1815 г. 26 июня 1815 г.		
464.		Поляны Чермежиной, владения крестьян казенного ведомства живущих в г. Алатыре	26 июня 1815 г. 26 июня 1815 г.		
Ардатовского уезда.					
465.		Лесного участка принадлежащего к деревне Черной Промзе, владения Удельного имени крестьян. /есть план лесного участка/	1815 г. 1815 г.		
466.		То же принадлежащего к селу Сабанчеву.	1815 г. 1815 г.		
467.		То же принадлежащего к селам Атяшеву, Батышеву с деревнями Тарасовой и Кулясовой.	1815 г. 1815 г.		
Буинского уезда.					
468.		Деревни Татарских Тук, владения казенного ведомства служилых татар.	1 авг. 1815 г. 1 авг. 1815 г.		
469.		То же.	- "		
470.		То же.	- "		
Турмышского уезда.					
471.		Дачи села Спасского, владения крестьян того же села.	31 авг. 1815 г. 31 авг. 1815 г.		
472.		То же.	1815 г.		
473.		Отхожей дачи именуемой примерной землей принадлежащей одного уезда деревни Тимофеевки бывшего общего владения поручиков: Евграфа и Ивана Борисовых.	1815 г. 1815 г.		

Порядков. №№	Д-во №№	Название дел и других единиц хранения	Даты начала и окончания (крайние даты)	Количество листов	Отметки
444		Дачи села Спасского. владения экономического ведомства крестьян. 1816 года. Алатырского уезда.	1815г. 1815г.		
445		Села Напольного с деревнями Студенцом, Низовкой, Рындиной и Сыресево общего владения коренного и удельного ведомства крестьян. Ардатовского уезда.	7сент. 1816г. 7сент. 1816г.		
446		Дачи девятой части, деревни Воротицы Моревка тож, владения Маршковых. Буинского уезда.	18окт. 1816г. 18окт. 1816г.		
447		Дачи села Николаевского, Чилим тож, владения ротмистра Всеволода Андреева Всеволожеского с прочими.	30 мая 1816г. 30 мая 1816г.		
448		Дачи деревни Богдановки, владения поручицы Марии Афонасьевны Столыпиной.	8июля 1816г. 8июля 1816г.		
449		На участок сельца Яблонки, владения майора Ивана Иванова Чуфарова с-прочими. Курмышского уезда.	1816г. 1816г.		
480		Дачи деревни Пашиной Пасмурова тож владения графини Екатерины Петровны Шуваловой.	12 июня 1816г. 12июня 1816г.		
481		То-же.	17июня 1816г. 17июня 1816г.		
482		Дачи принадлежащей к деревне Канандеевки, владения, майора Евграфа Андреева сына Кипина.	13июня 1816г. 13июня 1816г.		
483		Пустоши Торховской общего владения			

Порядков. №№	Д-во №№	Название дел и других единиц хранения	Даты начала и окончания (крайние даты)	Количество листов	Отметки
		дочери генерал-поручика девицы Авдотьи Петровны Хитровой, а от нее по продаже во владения отошла майору Евграфу Андрееву сыну Никину.	19 июня 1816г. 19 июня 1816г.		
484.		Дачи пустоши Торховской, общего владения, дочери генерал-поручика Авдотьи Петровны Хитровой.	- " -		
485.		Части прежнего вотчинника Ивана Корovina; владения княгини Надежды Алексеевой Мустафиной.	24 июля 1816г. 24 июля 1816г.		
486.		Пустошь Агучевская на коей в поселении состоит село Анастасово с деревнями Яновщиной, Дмитриевщиной и др. владения гвардии штабс-капитана Алексея Николаевича Инова и др. /заведена по указу Симбирской межевой конторы/.	- " -		
487.		Лесного участка вымежеванного из казенного Сурского леса принадлежащего к селу Мамашеву и деревни Баляевой, владения князя Василия Ивановича Мустафина.	26 июля 1816г. 26 июля 1816г.		
488.		То-же.	- " -		
489.		То-же.	- " -		
490.		Озеро Буляш в коем рыбные ловли во владении Флорицовой пустыни монастырящих.	- " -		
491.		Озера Большая Сурни, в коем рыбные ловли во владении состоит Владимирской губ. Гороховского уезда Флорицовой пустыни монастырящих.	27 июля 1816г. 27 июля 1816г.		
492.		Казенного Сурского везжаго леса, отмежевавшего сам собом.	- " -		
493.		То-же.	29 июля 1816г. 29 июля 1816г.		
494.		Озеро Агасим в коем рыбные ловли во владении состоит Владимирской губ. Гороховского уезда Флорицовой пустыни монастырящих.	- " -		

Порядков. №№	Д-во №№	Название дел и других единиц хранения	Даты начала и окончания (крайние даты)	Количество листов	Отметки
495.		Казенного Сурского леса, обмежеван- ного от прикосновенных дач сам собою.	29 июля 1816 г. 29 июля 1816 г.		
496.		Озера Учидяны в коем рыбные ловли владения Флоринцевой пустыни, Владир- ской губ. Гороховского уезда.	31 июля 1816 г. 31 июля 1816 г.		
497.		Казенного в"езжаго леса обмежевав- шего от прикосновенных дач сам со- бою.	- " -		
498.		Лесного участка вымежеванного из ка- зенного Сурского в"езжаго леса принад- лежащего к селу Медяны коронных крестья.	- " -		
499.		Села Богородского Алферьева тож, вла- дения маиорши Марии Федоровой Кики- ной с прочими.	Завг. 1816 г. Завг. 1816 г.		
500.		Дачи Всемилоствейше пожалованной из Курмышского казенного Сурского чер- ного в"езжаго леса Кикину.	18 сент. 1816 г. 18 сент. 1816 г.		
501.		То-же Красно-островского удельного приказа.	18 сент. 1816 г. 18 сент. 1816 г.		
502.		Казенной земли под названием оброч- ных сенных покосов отмежевавших от дачи сельца Ильинки.	250 квт. 1816 г. 250 квт. 1816 г.		
503.		Дачи сельца Ильинки, владения над- ворного советника Николая Василье- ва Ермолова.	27 июля 1816 г.		
504.		Казенного Сурского леса, обмежевав- шего от прикосновенных дач сам со- бою.	27 июля 1816 г. 27 июля 1816 г.		
505.		Дачи деревни Шатиной Пасмурова тож, общено владения графини Екатерины Петровны Шуваловой.	1816 г. 1816 г.		
506.		Пожалованной земли в потомственное владение Кикину, а ныне перешедшей в удел.	1816 г. 1816 г.		

Порядков. №№	Д-во №№	Название дел и других единиц хранения	Даты начала и окончания (крайние даты)	Количество листов	Отметки
507.		Казенной земли под названием оброч- ных сенных покосов отмежеванной дачи сельца Ильинки.	I 81 6г. I 81 6г.		
508.		Дачи отсужденной казенного ведомства земли из дачи деревни Шатиной Пас- мурова тож, владения графини Ека- рины Петровны Шуваловой.	I 81 6г. I 81 6г.		
509.		То же.	- "		
510.		То же деревни Ванабеевки Зубатовка тож.	- "		
511.		Дачи деревни Болынки единственного владения майора Евграфа Андреева сы- на Икина.	- " -		
512.		По межеванию в 1799 году пустоши Ару- чевской, на которой находится село Анастасово с деревнями, владения гвардии капитан-поручика Никола Алек- сеевича Панова. Межевание утверждено в 1816 году. есть план.	не ранее I 81 6г. без даты.		
		Карсунского уезда.			
513.		На дачу села Судосева, Сурской во- лости, единственного владения удела.	21 июня. I 81 6 г. 21 июня. I 81 6г.		
514.		Симбирского уезда.			
		На дачу деревни Семенной, Вышка тож, во владении коронного ведомства из мордвы.	6 июля I 81 6г. 6 июля I 81 6г.		
515.		На дачу казенной земли оставшейся сверх всемилоостивейше пожалованной земель графу Миниху и Попову.	I 6 окт. I 81 6г. I 6 окт. I 81 6г.		
516.		На дачу отхожей земли, принадлежа- щей к деревне Протопоповке.	- " -		
517.		То же принадлежащих к селу Преобра- женскому Каменка тож.	23 окт. I 81 6г. 23 окт. I 81 6г.		
518.		Дачи села Рождественского Мостовая тож.			

Под- дков. №№	Д-во №№	Название дел и других единиц хранения	Даты начала и окончания (крайние даты)	Количество листов	Отметки
		Слобода тож, владения казенного ве- домства пахотных солдат.	16ноябр. 1816г. 16ноябр. 1816г.		
519.		На дачу деревни Протопоповки. 1817 года. Курмышского уезда.	- " -		
520.		Симбирской Межевой Конторы не село Красное Бахаревка тож, владения гра- фини Салтыковой.	18авг. 1817г. 18авг. 1817г.		
521.		Дачи пустоши Стрелки, владения ге- нерал-лейтенанта прежнего орденов кавалера Александра Ивановича Ле- вашева.	22авг. 1817г. 22авг. 1817г.		
522.		То же.	- " -		
523.		Села Васильевского Бахметьевка тож общего владения княгини Галициной, помещиц Бахметьевых. /заведена по указу Симбирской меже- вой конторы.	31сент. 1817г. 31сент. 1817г.		
524.		Сельца Васильевского Иняжухи тож, вла- дения генерал-майора Василия Сергее- вича Череметьева с прочими.	8окт. 1817г. 8окт. 1817г.		
525.		Пустоши Семеша Соврасова, владения генерал-майора Василия Сергеевича Череметьева.	13окт. 1817г. 13окт. 1817г.		
526.		Села Свиноухи, владения гвардии пра- порщика Сергея Петровича Пазухина.	26окт. 1817г. 26окт. 1817г.		
527.		Сельца Васильевского Бахметьевка тож, владения бригадирши Натальи Гри- горьевны Голицыной.	- " -		
528.		Села Свиноухи, владения прапорщика Сер- гея Петрова Пазухина.	- " -		
529.		Дачи обрешанной в казенное ведомство земли, из дачи сельца Васильевского Бахметьево тож, владения княгини Наталии Григорьевны Голицыной.	31окт. 1817г. 31окт. 1817г.		

Порядков. №№	Д-во №№	Название дел и других единиц хранения	Даты начала и окончания (крайние даты)	Количество листов	Отметки
530.		Лесного участка принадлежащего к селу Ратову тайному титулярному советнику Николаю Иванову сыну Стячкина.	декабрь 1817 г. декабрь 1817 г.		
531.		То-же, деревни Нового Усада Шукино тож, общего владения гвардии прапорщика Михаила Дмитриевича сына Насакина с прочими.	5 декабрь 1817 г. 5 декабрь 1817 г.		
532.		То-же деревни Буковой, Бурцево тож, во владении майора Михаила Яковлевича Бурцева.	8 дек. 1817 г. 8 дек. 1817 г.		
533.		То-же деревни Кожаной и селу Мурзицкого, общего владения подпоручика Григория Михайловича сына Пересекина с прочими.	8 дек. 1817 г. 8 дек. 1817 г.		
534.		То-же к селу Анастасова владения штаб-капитана Алексея Нилова сына Панова.	11 дек. 1817 г. 11 дек. 1817 г.		
535.		Дачи села Мурзицкого, владения вдовы подпоручицы Елизаветы Федоровны Пересекиной.	13 дек. 1817 г. 13 дек. 1817 г.		
536.		То-же.	" "		
537.		То-же.	14 дек. 1817 г. 14 дек. 1817 г.		
538.		То-же.	" "		
539.		На дачу поляны Молебной, владения Николая Алексеевича Метрвого.	1817 г. 1817 г.		
540.		Лесного участка принадлежащего к деревне Новому Усаду Шукино тож, общего владения гвардии прапорщика Михаила Дмитриевича Насакина с прочими.	1817 г. 1817 г.		
541.		Дачи села Николаевского Бортсурманы тож, владения гвардии прапорщика Сергея Петровича сына Пазухина.	1817 г. 1817 г.		
542.		То-же, межевание учинено в 1798 г. межа утверждена в 1817 году.	Не ранее 1817 г. без даты.		
		Карсунского уезда.			
543.		Отхожей пустоши Заборнинской, владения			

Порядков. №№	Д-во №№	Название дел и других единиц хранения	Даты начала и окончания (крайние даты)	Количество листов	Отметки
		ния вдовы прапорщицы Дмитриевской.	26 июля 1817 г.		
544.		Отхожей пустоши Барышской, владения вдовы прапорщицы Варвары Дмитриевны Куроедовой. Симбирского уезда.	26 июля 1817 г. - " -		
545.		Казенной земли отмежеванной, отхожих сенокосов Карлинской слободы.	28 сент. 1817 г. 28 сент. 1817 г.		
546		На дачу отхожих сенокосов, принадлежащих к селу Покровскому, Карлинская слобода тож.	- " -		
5	546	На дачу казенного Качаровского леса.	1817 г. 1817 г.		
5	547	Городской выгонной земли, владения купцов и мещан города Сызрана.	14 авг. 1817 г. 14 авг. 1817 г.		
		1818 года. Алатырского уезда.			
5	548	Дачи деревни Милютинной, владения казенного ведомства экономических крестьян.	24 июля 1818 г. 24 июля 1818 г.		
5	549	Деревни Полибиной, владения госпожи статс-дамы Прасковьи Ивановны Мятлевой, урожденной графини Салтыковой.	27 июля 1818 г. 27 июля 1818 г.		
5	550	Села Новокаменного Полибино тож, владения действительного статского советника Федора Ефимовича Вольнова.	5 авг. 1818 г. 5 авг. 1818 г.		
5	551	Пустоши Кутинки, владения госпожи статс-дамы Мятлевой.	10 авг. 1818 г. 10 авг. 1818 г.		
	552	То-же пустоши Дубенской. Ардатовского уезда.	12 авг. 1818 г. 12 авг. 1818 г.		
	553	Пустоши Дикого поля Киша, тож, вла-	1818 г.		

Порядков. №№	Д-во №№	Название дел и других единиц хранения	Даты начала и окончания (крайние даты)	Количество листов	Отметки
		деня гвардии капитана-поручика Алек- сея Николаева сына Щепотева.	1 81 8г. 1 81 8г.		
		Курмышского уезда.			
554.		Дачи деревни Воротищ, Морьевка тож, владения статской советницы Анны Ив- ановны Ленивцевой.	22 июня 1 81 8г. 22 июня 1 81 8г.		
555.		Дачи села Рождественского, Китовка тож, владения секунд-майоров Андрея Ивановича Языкова и Ивана Василевича Неклюдова.	10 июля 1 81 8г. 10 июля 1 81 8г.		
556.		Дачи деревни Кудолбиной, Бегичева тож, владения Коллежского Ассессора Нико- лая Ашанина с прочими.	13 июля 1 81 8г. 13 июля 1 81 8г.		
557.		Красноостровского удельного прика- за, остров Сурской Луки с ея санными покосами и прочими угодьями.	23 июля 1 81 8г. 23 июля 1 81 8г.		
558.		То же, владения села Ратова, казенного ведомства крестьян.	- " -		
559.		Дачи села Васильевское Болховское тож, владения генерал-майора Василия Сергеевича Череметьева.	16 авг. 1 81 8г. 16 авг. 1 81 8г.		
560.		Сельца Артевки, общего владения над- ворного советника Жадовского с про- чими.	24 сент. 1 81 8г. 24 сент. 1 81 8г.		
561.		Дачи села принадлежащей к селу Жа- нову, владения бригадира Алексея Алек- сандрова Пашкова.	1 81 8г. 1 81 8г.		
562.		Села Устинского, Княжья Гора с сель- цом Архангельским, деревня Гарицкого Канабеевка тож, владения Александра Ивановича Бахметьева.	23 окт. 1 81 8г. 23 окт.		
563.		На дачу с Рождественского Китовка тож, владения секунд-майоров Андрея Иванова Языкова и Ивана Васильева Неклюдова, Степана Максимова Ружевско- го, Исафа Иванова Ахматова, коллежско- го ассессора Петра Никонорова Озноби- шина и других.	10 июня 1 81 8г. 10 июня 1 81 8г.		

Порядков. №№	Д-во №№	Название дел и других единиц хранения	Даты начала и окончания (крайние даты)	Количество листов	Отметки
Карсунского уезда.					
564.		На дачу с. Рождественского, Ритовка тож, владения секунд-майоров Андрея Иванова Языкова, Ивана Васильева Неклюдова и других.	10 июля 1818 г. 10 июля.		
565.		Села Воскресенского, Давыдова тож, д. Сабаяевой, владения коронного ведомства из мордвы новокрещенных крестьян.	1818 г. 1818 г.		
1819 года.					
Алатырского уезда.					
566.		Села Троицкого-Турдаково тож, владения крестьян казенного ведомства.	7 июня 1819 г.		
567.		Села Николаевского, Сара тож, владения капитана Петра Федорова Ивашева и др.	14 авг. 1819 г. 14 авг. 1819 г.		
568.		То-же.	-		
Курмышского уезда.					
569.		Дачи деревни Красного Острова, владения той-же деревни крестьян.	3 мая 1819 г. 3 мая 1819 г.		
570.		Дачи, именуемой Красной лесной, принадлежащей к селу Болтинки, владения гвардии прапорщицы Анны Петровой Трошковой.	- " -		
571.		То-же.	- " -		
572.		Казенной земли отмежеванной от дачи села Морзиц с пустошью Стрелкою, именуемой "Трех оброчной статьею" - то Ивана Сердеревского и частей: Е-я Ефима Арестова, Ивана Борисова, Иосифа Кононова, 2-х Трофима и Дмитрия Кононовых.	5 июня 1819 г. 5 июня 1819 г.		
573.		На дачу лесного участка, принадлежащего к селу Ратову и деревни Кулдобиною, Бегичева тож, владения коллежского всеора Николая Михайлова Ашанина.	25 июня 25 июня 1819 г.		
574.		Деревни Саранки общего владения полковника Николая Федорова сына Чихачева с прочими.	12 июля 1819 г. 12 июля 1819 г.		

Порядков. №№	Д-во №№	Название дел и других единиц хранения	Даты начала и окончания (крайние даты)	Количество листов	Отметки
575.		Дачи деревни Саранки, общего владения надворного советника Михаила Ивановича Мусина-Пушкина и других. /есть план./ Карсунского уезда.	I 1819 г. I 1819 г.		
576.		Дачи села Архангельского, Куроедово тож с деревнями, владения майора Петра Яковлевича сына Тоузанова.	I 9 сент. I 1819 г.		
577.		На дачу казенного Чигиринского в "езжего леса Карсунского приказа, владения Удела.	30 сент. I 1819 г. 30 сент. I 1819 г.		
578.		На дачу села Николаевского Красная Сосна тож с селами и деревнями. Ставропольского уезда.	I 1819 г. I 1819 г.		
579.		Села Покровского-Чердаклов, владения подполковника Сергея Петровича Петрашевича.	I 1819 г. I 1819 г.		
580.		Дачи села Поповки, Татарский Колмаюр тож, владения служилых татар. Сенгилеевского уезда.	I 1819 г. I 1819 г.		
581.		С. Никольского Сара тож, владения капитана Петра Федорова Ивашева, поручика Алексея Гиргорьева Салманова, подпоручика Алексея Михайлова Желудовского и других. I 1820 года. Алатырского уезда.	I 4 авг. I 1819 г. I 4 августа I 1819 г.		
582.		Сельца Цыповки, общего владения графа Николая Маркова, гвардии прапорщика Зимнинского и других.	I 9 июня I 1820 г. I 9 июня I 1920 г.		
583.		Вымежевание из Алатырского казенного в "езжаго леса из I-ой части участка принадлежащего к дачам Курмышского уезда, села Кочетовки и деревни Кононовки Кулики тож, владения госпожи Мятлевой.	20 июля I 1820 г. 20 июля I 1820 г.		
584.		Участка нарезанному из Алатырского казенного Сурского леса к селу Поводи-	4 дек. I 1920 г.		

Порядков. №№	Д-во №№	Название дел и других единиц хранения	Даты начала и окончания (крайние даты)	Количество листов	Отметки
		мову Хмелевки тож, Кабаеву и другим в вечное владение тех селений удельного ведомства крестьян.	4 дек. 1820 г.		
585.		Дачи села Стемаса, в общем владении надворного советника Ивана Васильева Жадовского с прочими.	15 ноябр. 1820 г. 15 ноябр. 1820 г.		
		Курмышского уезда.			
586.		Дачи села Деянова.	12 июля 1820 г. 12 июля 1820 г.		
587.		Вымежеванного участка из Курмышского казенного Сурского в "езжего леса принадлежащего к селу Бормотину, владения поручика Георгия Христофорова Дрожич с прочими.	28 окт. 1820 г. 28 окт. 1820 г.		
588.		Особой дачи именуемой "Помры Кандубы" Гречининской, владения подполковника Ивана Александрова Тышкова с прочими.	1820 г. 1820 г.		
		Карсунского уезда.			
589.		На дачу отмежеванной от дачи того же уезда деревни Мозиной.	22 ноябр. 1820 г. 22 ноябр. 1820 г.		
590.		То же, Коченяевского приказа.	- " -		
		1821 года.			
		Буинского уезда.			
591.		На дачу деревни Бекемурась.	19 авг. 1821 г. 19 авг. 1821 г.		
		Курмышского уезда.			
-592.		Дачи, сельца Ряпино, во владении штабс-капитанши Елизаветы Александровой с прочими.	25 мая 1921 г. 25 мая 1921 г.		
593.		Дачи казенной оброчной статьи именуемой "Дикое поле", владения казенного ведомства.	24 июня 1821 г. 24 июня 1821 г.		
594.		Дачи села Преображенского, Алгашево тож, владения казенного ведомства	17 сент. 1821 г.		

Порядков. №№	Д-во №№	Название дел и других единиц хранения	Даты начала и окончания (крайние даты)	Количество листов	Отметки
		русских из чуваш новокрещенных ясаших крестьян.	17 сент. 1821 г.		
595.		Дачи села Преображенского, Алгаша тож во владении казенного ведомства русских из чуваш новокрещенных ясаших крестьян.	20 окт. 1921 г. 20 июля 1921 года.		
596.		Поляны Березовой принадлежащей к селу и деревням Алгашам, владения казенного ведомства ясаших крестьян.	5-го окт. 1821 г. 5 окт. 1821 г.		
597.		То-же Еленкиной.	23 окт. 1821 г. 8 окт. 1821 г.		
598.		То-же Долгой.	12 окт. 1821 г. - " -		
599.		То-же Журавлихи, принадлежащей к селу Алгашам, владения крестьян того села.	17 окт. 1821 г. 17 окт. 1821 г.		
600.		То-же Боровской.	4 окт. 1821 г. 4 окт. 1821 г.		
601.		То-же Сечи Антоновская, Ларионова, Ершова, Бурдасовская, Иванничева и Салтыганова.	1821 г. 1821 г.		
602.		То-же Долгой, Красно-островского приказа.	1821 г. 1821 г.		
603.		То-же села Преображенского Алгаша тож. Карсунского уезда.	1821 г. 1821 г.		
604.		На Иевлесский казенный лес, владения Удела.	14 мая 1821 г. 14 мая 1821 г.		
605.		Сельца Архангельского Девятого тож владения поручицы Марии Константиновны Шитиловой и других. /Имеется геометрический план.	Май 1821 г. Май 1821 г.		
606.		Дачи села Николаевского Бекетовка тож, владения майора Ивана Леонтьевича Бекетова.	27 июня 1821 г.		

Порядков. №№	Д-во №№	Название дел и других единиц хранения	Даты начала и окончания (крайние даты)	Количество листов	Отметки
604		На дачу казенного дикорастущего отделенного от села Бекетовки. 1822 года. Ардатовского уезда.	27 июля 1821 г. "-		
608		Сельца Тихоновки пустоши Андреевской, Смирновка тож, общего владения капитанши Алимпыды Даниловны Боедовой. Буинского уезда.	1 июля 1822 г. 1 июля 1822 г.		
609		О нарезке из Буинского казенного везжего леса от всех смежных постронних земель, ведомства Симбирской межевой конторы.	27 июня 1822 г. 27 июня 1822 г.		
610		Части земли деревни Лукиной, владения титулярного советника Степана Семеновича Ермолаева, жены и детей его.	29 июля 1822 г. 29 июля 1822 г.		
611		Пожалованного генералу лейтенанту Лопину Осиповичу Роту нарезки из Буинского казенного Сурского черного леса. Карсунского уезда.	1822 г. 1822 г.		
612		Дачи села Дмитриевского, Потыма тож.	1 авг. 1822 г. 1 авг. 1822 г.		
613a		На дачу села Комаровки, Потыминского приказа.	5 авг. 1822 г. 5 авг. 1822 г.		
613		Сел: Пригорода Аргаша Городиц и Вамуса, владения казенного ведомства пахотных середнян .	21 авг. 1822 г. 21 авг. 1822 г.		
614		Части земли села Архангельского, Воецкое тож, владения коллежской советницы Наталии Чапринской дочери жены Ушаковой. 1823 года. Курмышского уезда.	1822 г. 1822 г.		
615		Дачи пустоши Чукал на которой посе-	10 авг. 1823 г.		

Порядков. №№	Д-во №№	Название дел и других единиц хранения	Даты начала и окончания (крайние даты)	Количество листов	Отметки
		лена деревня Васильевка владения генерал-адъютанта Василия Васильевича Левашева.	10авг. 1823г.		
616.		Дачи 2-ой части, владения полковника князя Алексея Николаевича сына Обо- ленского.	18сент. 1823г. 18сент. 1823г.		
617.		Дачи казенной оброчной земли именуе- мой Надежа Наземина, владения казен- ного ведомства.	- " -		
618.		Сенных покосов именуемых Каплянских, владения крестя Николая Василевича Братцева.	19сент. 1823г. 19сент. 1823г.		
619.		Дачи казенной оброчной земли именуе- мой Алексея Ртищева отрезанной от дачи сельца Козловки, владения казен- ного ведомства.	- " -		
620.		Дачи сельца Кояловки, владения коллеж- ского ассесора Михаила Степанова Бри- хова с проч.	21сент. 1823г.		
621.		Села Николаевского, владения коллежских секретарей Павла и Александра Мухиных детей Ерофеевых.	26сент. 1823г.		
622.		Дачи сельца Николаевского Рословское тож, владения коллежского секретаря Павла Лукина Ерофеева с прочими.	1823г. 1823г.		
623.		Керожеманского приказа деревни Мо- ревки, владения казенного ведомства.	1823г. 1823г.		
Карсунского уезда.					
624.		Дачи деревни Голышевки, о снятие и измерении владения принадлежащих г.г. Прибыловскому и Путятину.	1823г. 1823г.		
Ардатовского уезда. 1824года.					
625.		Сельца Обуховки, владения Губернского секретаря Ал. Вас. Попова.	8дек. 1824г.		
626.		Села Дмитриевского, Собаченка тож, вла- дения общего казенного ведомства эко- номических и незнающих господ своих крестья.	9дек. 1824г. 9дек. 1824г.		
Курмышского уезда.					
627.		Дач казенной оброчной земли, именуе-	14авг. 1824г.		

Порядков. №№	Д-в №№	Название дел и других единиц хранения	Даты начала и окончания (крайние даты)	Количество листов	Отметки
		мой Ефима Аристова, Ивана Борисова и Осипа Кононова, вымежеванной из дачи с. Мурзиц, владения действительного тайного советника Василия Степановича Попова, а от него по купчей во владении состоит титулярной советницы Елизаветы Ивановой Шнитниковой;	I 4авг. I 824г. I 4авг. I 824г.		
628		29 места казенной оброчной земли, вымежеванной из дачи села Мурзиц с пустошью Стрелкою, владения действительного тайного советника Василия Степановича Попова.	I 6авг. I 824г. I 6авг. I 824г.		
629		То-же.	25авг. I 824г. 25авг. I 824г.		
630		Города Курмыша с выгонною землею, купцев и мещан того города.	20сент. I 824г. 20сент. I 824г.		
631		То-же.	- " -		
632		Особой дачи принадлежащей города Курмыша к Стрелецкой слободе.	22сент. I 824г. 22сент. I 824г.		
633		То-же.	- " -		
634		Дачи состоящей на озере Пашкове, острова принадлежащего городу Курмышу, владения прежних служб казаков.	2окт. I 824г. 2окт. I 824г.		
635		То-же.	- " -		
636		На дачу казенной земли отмежеванной от дачи села Мурзиц с пустошью Стрелкою.	I 824г. I 824г.		
637		Дачи острова состоящего на озере Пашкове, принадлежащего к жвазачьей слободе г. Курмыша, владения казенного ведомства крестьян. Сызранского уезда.	I 824г. I 824г.		
638		Отрезанной в казенное ведомство земли из дачи Хвалынского уезда села Дмитриевского Дворянская, Теринская тож с селцами Ащеровской и друг.	7июня I 824г. 7июня		

сва то шрессе та Арт.

Порядков. №№	Д-во №№	Название дел и других единиц хранения	Даты начала и окончания (крайние даты)	Количество листов	Отметки
		1825 года.			
639.		Алатырского уезда. Села Никльского, Большаяевка тож, владения казенного ведомства крестьян.	31 авг. 1825 г. 31 авг. 1825 г.		
640.		Лесного участка вымежеванного из казенного Алатырского Сурского леса в вечность, принадлежащего с. Ново-знаменскому, Полибино тож, владения действительного статского советника Федора Евстафьевича Волкова.	Не позднее 1825 г. без даты.		
641.		Стрежня реки Суры, пожалованного во владение Симбирскому Спасскому девичьему монастырю в число рыбных ловель. Буинского уезда.	не повд. 1825 г. без даты.		
642.		Сельца Лякина, владения Канабеева.	27 ноябр. 1825 г. 27 ноябр. 1825 г.		
643.		На дачу отрезанную от села Помаево с деревнями в первом месте.	4 дек. 1825 г. 4 дек. 1825 г.		
644.		Д. Русских Шатарман, владения князя Владимира Михайловича Волконского. Карсунского уезда.	1825 г. 1825 г.		
645.		О спорной земле по деревне Белая Вода Голышевка тож, между помещиками Ермолаевым и Елваниной и казенными крестьянами татарами.	9 дек. 1825 г. 9 дек. 1825 г.		
646.		На часть 5-го места поселения села Архангельского Сюксюм тож, Городищенского приказа, владения Удела.	не ранее 1825 г. без даты.		
647.		Отхожих сенных покосов вымежеванных из села Архангельского, Погибелка тож Потьминского приказа. /Межевание произведено в 1803 г./	не ранее 1825 г. без даты.		
648.		На дачу отрезанную от села Араповки Хомуторского приказа, владения Удела.	не ранее 1825 г. без даты.		
649.		Дачи деревни Чамзинки, владения коронного ведомства пахотных солдат. /межевание учинено в 1818 г.	не позд. 1825 г. без даты.		

Порядков. №№	Д-во №№	Название дел и других единиц хранения	Даты начала и окончания (крайние даты)	Количество листов	Отметки
650.		Пустоши Нефедьевской, общего владения подполковника Алексея Степановича Нефедьева и другие. /межевание учинено в 1799г., утверждено в 1822 г./ /есть план/	Не поздн. 1825г. без даты.		
651.		На дачу сада Архангельского Коноплянка тож, владения казенного ведомства пахотных солдат. /межевание учинено в 1801 г./ Курмышского уезда.	Не поздн. 1825г. без даты.		
652.		Дачи части Мирясевской, владения подпоручика князя Логина Иванова Девлеткильдеева. /Межевание произведено в 1802г./	Не ранее 1825г. без даты.		
653.		Дачи "Второго Жеребья", именуемой Кононовским, владения подпоручика Григория Михайловича Пересекина.	Не ранее 1825г. -" -		
654.		Дачи части прежнего вотчинника Ивана Корвина на которой в поселении состоит сельцо Корвино, общего владения г.г. Мустафиных.	не ранее 1825г. без даты.		
655.		Дачи I-го участка отделенного от даче I-го Жеребья, называемого Лаптевским на котором поселена деревня Букова, Бурцева тож, владения коллежского ассесора Варнова.	Не ранее 1825г. без даты.		
656.		Дачи лесного участка села Богородского Алферьево тож, владения поручика Петра Алексеева Викина.	Не ранее 1825г. без даты.		
657.		Второго участка отделенного из первого жеребья, называемого Лаптевскую дачею, владения статского советника Ираклия Григорьевича Пересекина.	Не ранее 1825г. без даты.		
658.		Дачи под названием "Христофора Сорам" на которой с. Верхнее Талызино сел. деревнями, общего владения подполковника Пашкова и друг. /есть план./	не ранее 1825г. без даты.		
659.		Дачи Мирясевской, владения надворного советника князя Логина Алексеева сына Девлеткильдеева.-	Не ранее 1825г. без даты.		
660.		Дачи части дачи Мирясевской владения князя флота капитан лейтенанта Александра Иванова Девлеткильдеева.	Не ранее 1825г. Без даты.		
661.		Пустоши Колыбаихи Селина тож, владения	Не ранее 1825г.		

Порядков. №№	Д-во №№	Название дел и других единиц хранения	Даты начала и окончания (крайние даты)	Количество листов	Отметки
		действительного статского советника Александра Александровича Шахматова.	без даты.		
662.		Казенной оброчной земли, владения де- ревни Устимовки Мочкасы тож крестья- нин удельного ведомства.	Не ранее 1825г. без даты.		
663.		Третьяго участка дачи села Карацар первой части, владения капитанши Вар- вары Николаевны Новалевской.	Не ранее 1825г. без даты.		
664.		Пустоши отхожего поля общего владения штабс ротмистра Николая и император- ского Московского университета кан- дидата 10 класса Василия Алексеевых Пановых.	Не ранее 1825г. без даты.		
665.		Дачи деревни Куликовки Ахматовка тож владения действительного статского советника Алексея Александровича Шах- матова, с прочими.	Не ранее 1825г. без даты.		
666.		Дачи первой части пустоши Коровиной Жидовино тож, владения коллежского ас- сесора Дмитрия Александровича Меще- ринова.	Не ранее 1825г. без даты.		
667.		То-же, владения штабс ротмистра Николая и 10 класса Василья Алексе- евых детей Пановых.	Не ранее 1825г.		
668.		Поляны именуемой Недавленой принад- лежащей к селу и деревням Алгашам, владения казенного ведомства ясаш- ных крестьян.	Не ранее 1825г. Без даты.		
669.		На дачу поляны еменуемой "Пески", при- надлежащей к селу и дерев. первым и средним Алгашам, владения казенного ведомства русских и новокрещенных чуваши ясашных крестьян.	Не ранее 1825г. Без даты.		
670.		Поляны называемой "Сечи" Антоновская, Ларионова, Ершова, Бурдасовская, Ваи- щева и Солтаганова, принадлежащая к дачи селу и деревням первым и средним Алгашам.	Не ранее 1825г. Без даты.		
671.		То-же именуемой Еленкиной.	Не ранее 1825г. без даты.		
672.		То-же именуемой "Подковырковой "	Не ранее 1825г. Без даты.		
673.		То-же именуемой "Боровской".	- " -		
674.		То-же именуемой "Журавлиха".	- " -		

Порядков. №№	Д-во №№	Название дел и других единиц хранения	Даты начала и окончания (крайние даты)	Количество листов	Отметки
675.		На дачу именуемой "Кильдюлькиной, принадлежащей к селу и деревни первым и средним Алгашам, владения казенного ведомства русских и чуваш/новокрещенных/ ясашных крестьян.	Не ранее 1825г. Без даты.		
676.		Поляны называемой "Юматиха".	Не ранее 1825г.		
677.		То-же именуемой "Юматиха"	" "		
678.		Дачи сельца Ломакина, владения господ Тимашевых.	" "		
679.		Дачи казенной земли под названием "Сенного покоса", казенного ведомства, состоящей в ведомстве Симбирской Казенной Палаты.	" "		
680.		Казенной оброчной статьи, состоящей внутри дачи с: Медяны, владения того села коронных крестьян.	Не позд. 1825г. Без даты.		
681.		2-ой части села Корацар, общего владения графини Дарьи Петровны Салтыковой.	" " Без даты		
682.		1 ой части. То-же.	" "		
683.		Пустоши Меньшого Лопатина, владения дочери генерал-поручика, девицы Авдотьи Петровны Литровой с прочими.	" "		
684.		Пустоши Киселевской, общего владения прапорщика Алексея Дубенского и других.	" "		
685.		Пустоши "Гарной Поляны", общего владения вдовы подпрапорщика Матрены Ивановой Мановневой и других.	" "		
686.		Деревень Новых Мочалей и выселка, владения коллежского ассесора князя Василия Ивановича Мустафина.	" "		
687.		Отхожей дачи, называемой "Полоновской принадлежавшей с Мурзицам, владения майорши Наталии Федоровны Столбовой.	" " " "		
688.		Дачи десятого места, оброчной земли именуемой покидную землю и покосами после беглых крестьян, владения коллежского ассесора Ивана Иванова Зиновьева.	" "		
689.		Дачи села Знаменского, Рязанские Починки тож, владения капитана Александра Иванова Бахметьева.	" "		

Историко-географический очерк

Порядковый № №	Д-во № №	Название дел и других единиц хранения	Даты начала и окончания (крайние даты)	Количество листов	Отметки
690.		На сельцо Болтинку, владения графа Салтыкова.	Не поздн. 1825г. Без даты.		
691.		Пустоши Игнатовской, общего владения с. Ратова экономических крестьян и других владельцев.	"		
692.		То-же " Орловской Поляны" владения секунд-майора Ивана Иванова Ермолаева.	"		
693.		Оброчной земли, состоящей внутри дачи д. Воротиц, Моревка - тож, владения Губернской секретарши Андреевой.	"		
694.		То-же.	"		
695.		То-же.	"		
696.		Оброчной земли восьмого места, именуемой "Федора Амочкина", состоящей внутри дачи сельца Коровино, пожалованной тайному советнику Василию Степанову Попову.	"		
697.		То-же, общего владения коллежской асессорши Надежды Алексеевны Мустафиной и других.	"		
698.		То-же	"		
699.		Отхожей поляны, именуемой "Юманейна" принадлежащей к с. Пандиково с деревнями, владения казенного ведомства крестья.	"		
700.		Казенной оброчной статьи, называемой Федора Приклонского 16-го места, состоящей внутри дачи с. Медяны, владения того села коронных крестья.	"		
701.		То-же 19 места.	"		
702.		То-же называемой "Василия Аникеева" и Федора Приклонского, 13 места.	"		
703.		То-же, 14 места.	"		
704.		То-же, 4-го места.	"		
705.		То-же 1-го места.	"		

Порядков. №№	Д-во №№	Название дел и других единиц хранения	Даты начала и окончания (крайние даты)	Количество листов	Отметки
706.		Казенной оброчной статьи, называемой Федора Приклонского 20-го места, состоящей внутри дачи с. Медяны, владения того села коронных крестьян.	Не позднее 1825г. Без даты.		
707.		То-же, 2-го места.	-"		
708.		То-же, 17-го места.	-"		
709.		То-же, 15-го места.	-"		
710.		То-же, 9-го места.	-"		
711.		То-же, 10-го места.	-"		
712.		То-же, 12-го места.	-"		
713.		То-же.	-"		
714.		То-же, 18-го места.	-"		
715.		Казенной земли, состоящей в оброке у прапорщицы Лаптевой, а ныне по решению Симбирской Межевой Конторы отпущена селу Медяны коронным крестьянам 19-го места.	-" -"		
716.		Казенной оброчной статьи, Называемой Федора Приклонского, состоящей внутри дачи с. Медяны, владения коронных крестьян.	-"		
717.		То-же, 22-го места.	-"		
718.		То-же.	-"		
719.		То-же.	-"		
720.		То-же, 8-го места.	-"		
721.		То-же, 21-го места.	-"		
722.		То-же, 23-го места.	-"		
723.		То-же, 3-го места.	-"		
724.		То-же.	-"		
725.		То-же, 5-го места.	-"		
726.		Отхожих сенных покосов, состоящих внутри казенного Сурского леса, владения с. Пандиково из чуваш новокрещенных ясашных крестьян.	-"		
727.		То-же именуемых "Поляна Мидх" владения с. Пандиково.	-"		

Порядков. №№	Д-во №№	Название дел и других единиц хранения	Даты начала и окончания (крайние даты)	Количество листов	Отметки
Симбирского уезда.					
728.		На дачу казенного в"езжаго Кучеров-ского леса.	4 сент. 1825г. 4 сент. 1825г.		
729.		Дачи деревни Ружевщины, владения статских советников Андрея, Петра Михайловых детей Быковых.	Не ранее 1825г. Без даты.		
730.		То же. <i>Лиццо Григорьевой скрогши</i>	-"		
731.		С. Алгашей с-деревнями, владения русских и новокрещенных чуваш казенного ведомства ясажных крестьян.	Не ранее 1825г.		
Сызранского уезда.					
732.		На дачу острова Долотовского, владения казенного ведомства, пахотных солдат, живущих в г. Сызрани и д. Батраках.	Не позд. 1825г. Без даты		
1826 года.					
Алатырского уезда.					
733.		Лесной Засурской дачи, владения коллежской советницы Екатерины Григорьевой Болтиной.	22 ноябр. 1826г.		
Ардатовского уезда.					
734.		Сел. Покровского, Архангельского, Медаево тож, владения коллежского асессора Петра Алексеевича Ижарина.	13 авг. 1826г.		
Буинского уезда.					
735.		Деревни Атяжкиной, Помаевской волости.	16 сент. 1826г.		
736.		Отрезанной в казенное ведомство земли из дачи села Помаево с деревнями Паркиной.	17 сент. 1826г. 17 сент. 1826г.		
737.		На дачу, отрезанную из дачи с. Городищ, владения казенного ведомства.	22 сент. 1826г. 22 сент. 1826г.		
738.		С. Бурундук с деревнями, владения	4 июля 1826г.		

Порядков. №№	Д-во №№	Название дел и других единиц хранения	Даты начала и окончания (крайние даты)	Количество листов	Отметки
		казенного ведомства.			
739.		На дачу Утильщины и Коеливщины, Аристовка и Немчиновка тож, общего владения Аристова, Укова, Саврасовой, Егоровой и других и казенного ведомства однодворцев, Бюргановского приказа.	1 5 июля 1 826г. 1 5 июля 1 826г.		
740.		На дачу бывшей казенной земли, пожалованной Попову.	1 7 июля 1 826г. 1 7 июля 1 826г.		
741.		На дачу с. Городищ с деревнями владения коронного ведомства служилых татар.	1 826г. 1 826г.		
742.		На дачу бывшей казенной земли пожалованной тайному советнику Попову.	1 826г. 1 826г.		
Курмышского уезда.					
743.		Красно-островского приказа первого жеребья Кононовского.	9 сент. 1 826г. 9 сент. 1 826г.		
744.		Деревни Алгашей, общего владения генерал-майора Федора Ивановича Мименского и других.	1 3 сент. 1 826г. 1 3 сент. 1 826г.		
745.		Села Сунеева с деревней Мирясовой, владения надворного советника князя Логина Алексеевича Девлеткилдеева.	10 ноябр. 1 826г. 10 ноябр. 1 826г.		
746.		То-же состоит в ведомстве Симбирской Казенной Палаты.	-		
747.		Дачи села Корвина.	1 826г. 1 826г.		
748.		То-же состоит в ведомстве Симбирской Казенной Палаты.	1 826г. 1 826г.		
749.		Красно-островского Лашмаского приказа, пустоши Кречковской.	1 826г. 1 826г.		
Карсунского уезда.					
750.		Села Богоявленского, Большая Кондарадь тож, владения крестьян казенного ведомства.	260 кт. 1 826г. 260 кт. 1 826г.		

Порядков. №№	Д-во №№	Название дел и других единиц хранения	Даты начала и окончания (крайние даты)	Количество листов	Отметки
		Симбирского уезда.			
751.		На дачу казенного в"езжого Кучаровского леса.	4 ноябр. 1826г. 4 ноябр. 1826г.		
752.		Деревень Уренского, Нопышевки и Нопышевского, владения Анненковой и Валуева.	1826г. 1826г.		
		Алатырского уезда. 1827 года.			
752.		Лесной дачи Минисарской, владения Екатерины Григорьевой Голтиной.	22 апр. 1827г. 22 апр. 1827г.		
753.		Лесной Засурской дачи поляны Минисарской, владения Екатерины Григорьевой Голтиной.	22 апр. 1827г. 22 апр. 1827г.		
754.		То-же.	23 апр. 1827г. 23 апр. 1827г.		
755.		Казенных сенокосов, состоящих внутри Явлейской и Кувякинской волостей, владения крестьян казенного ведомства.	24 июня 1827г. 24 июля 1827г.		
756.		То-же.	- "		
757.		Озерам: Черному, Плоскому, Золотому, и Привой Моли с истоками, владения Алатырского Троицкого мужского монастыря.	17 сент. 1827г. 17 сент. 1827г.		
758.		Сел: Явлей, Чуварей, Мерекон, Кувякина и других и Ардатовского уезда с Четвертакова ведомства Симбирской казенной палаты.	15 окт. 1827г. 15 окт. 1827г.		
759.		Графской выгонной земли, Симбирской губ. города Алатыря.	3 ноябр. 1827г.		
760.		Сенокосной поляны называемой Салтанка, состоящей внутри дачи Явлейской волости.	1827г. 1827г.		
		Ардатовского уезда.			
761.					

Порядков. №№	Д-во №№	Название дел и других единиц хранения	Даты начала и окончания (крайние даты)	Количество листов	Отметки
Буинского уезда.					
761		Части второй части, что ныне Ембулатовской волости, деревни Ишмуриной, Суринская тож, с деревнями: Починкой и друг., владения казенного ведомство крестьян из чуваш и татар и служилых татар ведомства Симбирской казенной палаты.	30 сент. 1827г. 30 сент. 1827г.		
762		На дачу первой части деревни Кайбицы Ахметьевка тож, с деревнями.	15 окт. 1827г. 15 окт. 1827г.		
Курмышского уезда.					
763		Дачи села Тихомирова, владения княгини Александры Андреевны Дидрихштейна.	16 мая 1827г. 16 мая 1827г.		
764		Межевой церковной земли села Тихомирова, церкви во имя воскресения.	25 мая 1827г. 25 мая 1827г.		
765		Дачи села Троицкого Кочетовка тож, владения тайной советницы Прасковьи Ивановны Мятлевой.	11 июня 1827г. 11 июня 1827г.		
766		То же владения надворной советницы Прасковьи Николаевны Киселевой.	14 июня 1827г. "- "-		
767		Села Егорьевского, Волчихой тож, с деревнями Едомовкой, владения княгини Александры Андреевны Штейн.	24 июня 1827г. 24 июня 1827г.		
768		То же.	"-"		
769		То же сенокосов принадлежащих к большой Талызинской селу, Воскресенскому Сарбаево тож, владения княгини Александры Андреевны Штейн.	30 июня 1827г. 30 июня 1827г.		
770		Отрезанной из дачи села Тихомирова в казенное ведомство земли, ведомства Симбирской казенной палаты.	25 мая 1827г. 25 мая 1827г.		
771		На дачу села Троицкого, Кочетовка тож, с разными угодьями, владения Мятлевой.	1827г. 1827г.		
772		Дачи под названием "Христофора Старша"	1827г. 1827г.		

Порядков. №№	Д-во №№	Название дел и других единиц хранения	Даты начала и окончания (крайние даты)	Количество листов	Отметки
773.		Красно-островского удельного приказа, казенной оброчной статьи, именной "Дикое Поле".	1827г. 1827г.		
774.		Дачи деревни Никольской Мяндровка тож, владения поручицы Фияны Гавриловой Зварыкиной. Карсунского уезда.	1827г. 1827г.		
775.		Сел Спасского, Нижняя Туварина тож, и других, общего владения статской советницы Анны Ивановны Ленивцевой.	22мая 1827г. 22мая 1827г.		
776.		На дачу уничтоженного города Котлякова Потьминского приказа, владения Удела. 1828 года. Алатырского уезда.	31мая 1827г. 31мая 1827г.		
777.		Дачи деревни Турдаковой, общего владения удельных крестьян с помещиками.	20 июня 1828г.		
778.		Села Никольского, Княжухи тож, владения штабс-капитана Александра Сергеева и поручика Захара Михайлова Жилиных.	24июня 1828г. 24июня 1828г.		
779.		На дачу села Никольского, Болтаевка тож, владения крестьян казенного ведомства.	31авг. 1828г. 31авг. 1828г.		
780.		На дачу села Троицкого, Карасово тож, в общем владении майора Александра Ивановича Самойлова. Ардатовского уезда.	1828г. 1828г.		
781.		Селам Верзним Чукалам и Пиксяего с деревней Селищами, владения удельного ведомства крестьян. Б у и н с к о г о у е з д а .	29мая 1828г. 29мая 1828г.		
782.		Дачи села Помаево с деревней Старой Паркиной, владения мордвы новокрещенных, ведомства Симбирской казенной палаты.	15ноябр. 1828г. 15ноябр. 1828г.		
783.		То-же села Городищ.	1828г. 1828г.		

Порядков. №№	Д-во №№	Название дел и других единиц хранения	Даты начала и окончания (крайние даты)	Количество листов	Отметки
Курмышского уезда.					
784.		Дачи пустоши Сухановской, владения полпоручика Михаила Николаева Фокина.	23 апр. 1828г. 23 апр. 1828г.		
785.		Дачи пустоши Жуковской, владения коллежского ассесора Николая Михайловича Аминина.	26 апреля 1828г. 26 апр. 1828г.		
786.		Дачи пустоши Кречковской, владения подпоручика Михаила Николаева Фокина.	-"		
787.		То-же.	-"		
788.		Дачи пустоши, что прежде была деревня Новой Усад, владения подпоручика Григория Михайлова Чересекина.	1828г. 1828г.		
Карсунского уезда.					
789.		На дачу отрезанную от села Богородского, Вырыпаевка тож, владения удела.	25 мая 1828г. 25 мая 1828г.		
1829 года.					
Алатырского уезда.					
790.		Дач с. Миренок Алатырского уезда и с. Четвертакова Ардатовского уезда.	20 дек. 1829г. 20 дек. 1829г.		
Карсунского уезда.					
791.		На лесную дачу отрезанную от сел Поволжанки и Белого Ключа, Карсунского приказа, владения удела.	22 мая 1829г. 22 мая 1829г.		
792.		То-же.зел:	24 мая 1829г. -"		
793.		На дачу части с. Архангельского, Енбелева, Головка тож, владения старшей советницы Дарьи Романовны Митроворцевой с детьми.	16 июня 1829г. 16 июня 1829г.		
794.		На дачу села Знаменского, Сухой Карсун тож, владения казенного ведомства и из мордвы ясашных крестьян.	10 сент. 1829г. 10 сент. 1829г.		
795.		То-же.	-"		

Порядков. №№	Д-во №№	Название дел и других единиц хранения	Даты начала и окончания (крайние даты)	Количество листов	Отметки
796.		На дачу деревни Голышевки.	17 сент. 1829 г. 17 сент. 1829 г.		
797.		Пригорода Малого Чарсуна, Погорелок тод, владения казенного ведомства пикотных солдат и других. Чурмышского уезда.	23 сент. 1829 г. 23 сент. 1829 г.		
798.		Дачи казенной земли вымежеванной из дачи села Медяны, владения казенного ведомства.	13 авг. 1829 г. 13 авг. 1829 г.		
799.		Особой дачи принадлежащей к деревне Синяковки, владения штабс капитана Лавра Львовича Демидова с прочими. /1830 г./ Ардатовского уезда.	18 сент. 1829 г. 18 сент. 1829 г.		
800.		Пустоши Пополутовской, владения под- дружицы Марьи Ильиничны дочери, жены Поповой.	17 сент. 1830 г. 17 сент. 1830 г.		
801.		Пустоши Аксеньтьевой Шмельки, вла- дения тайного советника князя Алек- сея Алексеевича Долгорукого.	18 сент. 1830 г. 18 сент. 1830 г.		
802.		Села Шемарулина, Староселье тож и деревни Шемариной, владения подпол- ковницы Марии Ильиничны Поповой.	20 сент. 1830 г. 20 сент. 1830 г.		
803.		Дачи второй части жеребья слободы Талыгиной именуемой Михаила Чувтырева и других на котором в поселении состоит часть села Большого Талыгина общего владения княгини Александры Андреевны Штейн и прочими. / есть план. /	1830 г. 1830 г. 1830 г.		
		Чарсунского уезда.			
804.		Дачи отрезанной от деревни Большой Муры.	24 окт. 1830 г. 24 окт. 1830 г.		
805.		Села Сергиевского, Товолжанка цер- ковного владения.	ноября 1830 г. ноября 1830 г.		

Порядков. №№	Д-во №№	Название дел и других единиц хранения	Даты начала и окончания (крайние даты)	Количество листов	Отметки
		1831 года.			
806.		Ардатовского уезда. На дачу города Ардатова и села Урусова, владения ведомства Симбирской Удельной Канторы.	14 июля 1831 г. 14 июля 1831 г.		
		Барсунского уезда.			
807.		Пустоши Забарышской, по полюбовному разделу размежеванной.	Август 1831 г.		
808.		Села Архангельского, Аксаур казенного ведомства крестьян, вырезанной вновь от одной дачи на продовольствие священноцерковнослужителей земли.	1831 г. 1831 г.		
809.		Дачи села Судосева, вновь вырезанной церковной земли. / есть план церковной земли/.	1831 г. 1831 г.		
810.		Церковной земли, вымежеванной из дачи д. Пермь. / есть план церковной земли/	Не ранее 1831 г. Без даты.		
		Сызранского уезда.			
811.		Дачи сельца Елшанки, во владении бригадири Марии Васильевны Обуховой.	1 июня 1831 г. 1 июня 1831 г.		
		1832 года.			
		Самарского уезда.			
812.		Отхожего леса отмежеванного по полюбовному разделу из дачи Аскульской Рождественской тож, владения графа Владимира Григорьевича Орлова.	23 июня 1832 г. 23 июня 1832 г.		
		Симбирского уезда.			
813.		На дачу отмежеванной земли во втором месте из дачи деревни Карцовки владения однодворца Ивана Никитина Раздеришина.	9 авг. 1832 г. 9 авг. 1832 г.		
		1833 года.			
		Симбирского уезда.			
814.		На казенную оброчную статью, состоя-	17 июля		

Порядков. №№	Д-во №№	Название дел и других единиц хранения	Даты начала и окончания (крайние даты)	Количество листов	Отметки	
		дую в даче Чонной Подгородной слободы пахотную землю, Сельдинского приказа.	1 июля 1833г.			
		Алатырского уезда.				
815.		Дачи села Чиберчина с деревнями: Голдяевка и другими, владения бригадирши Екатерины Владимировны Новосельцевой.	24 мая 1833г. 24 мая 1833г.			
816.		Сыресевого приказа, деревни Акпеевой, владения советника Петра Ивановича Юшкова.	25 мая 1833г. "-			
		Карсунского уезда.				
817.		Церковной земли, отрезанной к церкви села Базарного Сызгана, во имя "Дмитрия Мученика" на продовольствие священно-церковно-служителей.	4 сент. 1833г. 4 сент.			
818.		То-же.	1833г. 1833г.			
819.		Церковной земли двух пропорций вымежеванной в селе Николаевском, Белый Ключ тож церкви во имя "Николая чудотворца"	1833г. 1833г.			
		Симбирского уезда.				
820.		На дачу казенной земли, отмежеванной от села Богоявленского, Каменный Брод, Прислониха тож.	2 мая 1833г. 2 мая 1833г.			
821.		То-же.	" - "			
822.		Пушкарских санных покосов, Сельдинского приказа.	15 июля 1833г. 15 июля 1833г.			
823.		На дачу села Чонно-Подгородной слободы.	18 июля 1833г. 18 июля 1833г.			
824.		Казенной оброчной мельницы называемой Андреевской, которой состоит во владении Чонно-Подгородной слободы ведомства Симбирской казенной Палаты.	20 июля 1833г. 20 июля 1833г.			
		1834 года.				
		Ардатовского уезда.				
825.		Отказного Черного леса, владения гвардии прапорщика Николая Федорова Ермолаева.	4 сент. 1834г.			

Порядков. №№	Д-во №№	Название дел и других единиц хранения	Даты начала и окончания (крайние даты)	Количество листов	Отметки №№ Податков
826.		Дачи деревни Полянки в общем владении обер-егермейстерши, действительной тайной советницы императорского двора Екатерины Александровны Пашковой с прочими. Карсунского уезда.	30 окт. 1834 г. 1834 г.		
827.		Церковной земли вновь вымежеванной в селе Богородском.	1834 г. 1834 г.		
828.		Дачи села Сухачевского Кожевка тож.	1834 г. 1834 г.		
829.		Вновь вымежеванной церковной земли в 3-х местах к состоящей в селе Егорьевском Никандрово тож церкви во имя "Георгия Победоносца" во владении той церкви священно-церковно-служителей.	1834 г. 1834 г.		
830.		То-же состоящей в пригороде Малом Карсуне.	1834 г. 1834 г.		
831.		То-же села Валчусы.	1834 г. 1834 г.		
832.		То-же села Городищ. Симбирского уезда.	1834 г. 1834 г.		
833.		На отрезанную из дачи пустоши Григоровой, состоящую в Сельдинском приказе. Ардатовского уезда.	13 июля 1834 г. 13 июля 1834 г.		
834.		На дачу казенной оброчной статьи именуемой Никиты Болтина, владения Симбирской Казенной Палаты. 1835 года. Ардатовского уезда.	29 окт. 1834 г. 29 окт. 1834 г.		
835.		Отделенной дачи от общей особо жалованной стольнику Чиркову с мельницы и винокурным заводом, владения майора Алексея Сергеева сына Нексова.	1835 г. 1835 г.		
836.		Села Архангельского Сосуновка тож.	1835 г. 1835 г.		

Порядков. №№	Д-во №№	Название дел и других единиц хранения	Даты начала и окончания (крайние даты)	Количество листов	Отметки
837.		Дачи села Александровского Безводной тож, владения капитана подпоручика Логина Макарова.	27 июля 1835г. 27 июля 1835г.		
		1836 года.			
		Симбирского уезда.			
838.		На дачу отрезанной от полусела Богоявленского Каменка тож в казенное ведомство земли.	23 авг. 1836г. 23 авг. 1836г.		
		1837 года.			
		Марсунского уезда.			
839.		На дачу отрезанную в казну от села Павловки, Енбелево, Орловка тож, владения Сызранской удельной конторы.	31 мая 1837г. 31 мая 1837г.		
		Ардатовского уезда.			
840.		Города Ардатова земли отведенной под огороды Ардатовской инвалидной команде нижних чинов.	3 июля 1837г. 3 июля 1837г.		
841.		Дачи вымежеванной из графской города Ардатова земли под огороды Ардатовской инвалидной команде нижних чинов.	1837г. 1837г.		
		1838 года.			
		Марсунского уезда.			
842.		Части деревни Песков, владения одноподворцев.	9 авг. 1838г. 9 авг. 1838г.		
		1839 года.			
		Ардатовского уезда.			
843.		Лесного участка отделенного по любовному разделу от общей дачи села Знаменского с деревней Спасской Мурзы тож, владения Марии Петровой дочери жены Трегубовой.	1839г. 1839г.		
		Курмышского уезда.			
844.		Части земли сельца Ащерина, Дмитриевского Подраменья тож, из дворян девицы Пелагеи Васильевой Бабаедовой.	24 окт. 1839г. 24 окт. 1839г.		

Порядков. №№	Д-во №№	Название дел и других единиц хранения	Даты начала и окончания (крайние даты)	Количество листов	Отметки
845.		Сельца Ащерина Дмитриевское, Подрамень тож, отставного коллежского ассесора Владимира Васильевича Бабоедова.	23 окт. 1839г. 23 окт. 1839г.		
846.		Дачи первой части села Деяново, владения князя Александра Дмитриевича Чегодаева.	27 окт. 1839г. 27 окт. 1839г.		
847.		Дачи второй части села Деянова, владения поручика Григория Михайлова Ананьина с прочими.	28 окт. 1839г. 28 окт. 1839г.		
848.		Дачи третьей части села Деянова, владения поручика Петра Александрова Шпилова.	30 окт. 1839г. 30 окт. 1839г.		
849.		Дачи четвертой части села Деянова владения надворной советницы Екатерины Алексеевой Волобаково-.	31 окт. 1839г. 31 окт. 1839г.		
850.		Отхожего леса принадлежащего к первой части села Деянова, владения ротмистра князя Александра Петрова Чегодаева.	5 ноябр. 1839г. 1 ноябр. 1839г.		
851.		Дачи принадлежащей к второй части села Деянова, владения Поручика Григория Ананьева с прочими.	1839г. 1839г.		
852.		То-же .	"		
853.		То-же .	"		
854.		Отхожей дачи принадлежащей к третьей части села Деянова, владения поручика Петра Александрова Шпилова.	"		
855.		То-же отхожего леса .	"		
856.		Сборник межевых книг Симбирской губернии, Курмышского уезда. Симбирского уезда.	1839г. 1864г.		
857.		Дачи села Возмодемьянского, Волостниковка тож, владения крестьян, удельного ведомства .	30 мая 1839г. 30 мая 1839г.		

Порядков. №№	Д-во №№	Название дел и других единиц хранения	Даты начала и окончания (крайние даты)	Количество листов	Отметки
		1840 года.			
		Буинского уезда.			
858.		Особо отделенной полюбовной сказкой части земли из дачи сельца Никольского, что прежде именовалась деревня "Сорока Сайдан" владения титулярного советника Ивана Осипова сына Чандашева и малолетних его детей.	6 июня 1840 г. 6 июня 1840 г.		
		Курмышского уезда.			
859.		Села Черпухи, владения титулярного советника Александра Плугова сына Шишгова.	2 сент. 1840 г. 2 сент. 1840 г.		
860.		Деревни Ерзовки, владения надворной советницы Елизаветы Ниловой Филатовой	20 сент. 1840 г. 20 сент. 1840 г.		
		Сенгилеевского уезда.			
861.		На дачу д. Белый Ключ, владения Петра Алексеевича Вронского, капитана Федора Иванова Мотовилова, надворного советника Александра Яковлева Перина.	21 авг. 1840 г. 21 авг.		
862.		Участков церковных земель сел Шамкино, Тархан, Турунова и Сугут.	Непоздн. 1840 г.		
		1841 года.			
		Арда товского уезда.			
863.		Участка отмежеванного от дачи села Михайловки, владения капитана Дмитрия Петрова.	17 дек. 1841 г.		
		Буинского уезда.			
864.		Отделенному по полюбовному условию участка земли из дачи сельца Утинцыны, Козловка ныне Арастовка, Кисливинцы Немчиновки тож, владения Смирновой в 1-м месте которое обмежевалось само собой.	8 июля 1841 г. 8 июля 1841 г.		
865.		Во 2-м месте. То-же.	"-"		
866.		То-же владения чиновника 10 класса Шопина.	9 июля 1841 г.		

Порядков. №№	Д-во №№	Название дел и других единиц хранения	Даты начала и окончания (крайние даты)	Количество листов	Отметки
867.		Отделенного по любовному условию участка земли из дачи сельц: Утинщины, Козловка, ныне Аристовка, Кисливщины Немчиновка тож, владения поручицы Егоровой.	9 июля 1841 г. 9 июля 1841 г.		
868.		То-же владения вольного отпущенника Яковлева хлебопашца Васильева.	10 июля 1841 г. 10 июля 1841 г.		
869.		То-же владения титулярной советницы Натальи Андреевой дочери жены Марковой.	-"		
870.		То-же владения хлебопашца Васильева.	-"		
871.		То-же владения Теренина. / в деле имеется план/.	11 июля 1841 г. 11 июля 1841 г.		
872.		То-же владения Укова, / в деле имеется план/	12 июля 1841 г. 12 июля 1841 г.		
873.		То-же владения однодворцев Клепалицыных. / в деле имеется план/	13 июля 1841 г. 13 июля 1841 г.		
Карсунского уезда.					
874.		Села Белого Ключа Мурки тож, отделенной по любовной сказке из общей дачи села Туарина в 4-м месте, владения действительной статской советницы Александры Михайловны Дурасовой.	21 окт. 1841 г. 21 окт. 1841 г.		
875.		Дачи 6-ой части села Архангельского Сюксюм тож, владения однодворца того села Ивана Лукоянова с прочими.	1 ноябр. 1941 г. 1 ноябр. 1941 г.		
876.		1-ой части дачи сельца Аникеевки, владения прапорщика Никонора Иванова сына Назарьева.	14 дек. 1841 г. 14 дек. 1841 г.		
877.		То-же 2-ой части, владения статского советника Андрея Васильевича Бестужева.	-"		
878.		То-же 3-ей части, владения статской советницы Александры Дмитриевны Бестужевой.	-"		

Порядков. №№	Д-во №№	Название дел и других единиц хранения	Даты начала и окончания (крайние даты)	Количество листов	Отметки
Курмышского уезда.					
879.		3-го участка дачи деревни Саранки, владения коллежского ассесора Владимира Васильевича Бобоедова.	11 июля 1841 г. 11 июля 1841 г.		
880.		То-же 1-ой части, владения полковницы Елизаветы Сергеевны Домашневой.	июля 1841 г. июля 1841 г.		
Симбирского уезда.					
881.		Особо отделенной части земли в первом месте из дачи Арбуженской волости, села Архангельского, Тушна тож с прочими, во владении Симбирского Спасского девичьего монастыря.	24 мая 1841 г. 24 мая 1841 г.		
882.		То-же.	26 мая 1841 г. 26 мая 1841 г.		
883.		Участок специально отмежеванный из дачи деревни Намандак.	6 июля 1841 г. 6 июля 1841 г.		
1842 года.					
Ардаатовского уезда.					
884.		Участка отмежеванного от дачи села Темуршны, владения лейтенанши Натальи Васильевны дочери, жены Всеволожской.	14 авг. 1842 г. 14 авг. 1842 г.		
Буинского уезда.					
885.		Отделенному по полюбовной сказке участку земли из дачи деревни Нарцовки владения генерал-лейтенанта Александра Ивановича Михайловского - Данилевского и его детей.	28 июля 1842 г. 25 ноябр. 1846 г.		
Курмышского уезда.					
886.		Части дачи села Архангельского, Мальцева тож, владения титулярного советника Александра Петровича сына Шипилова.	31 янв. 1842 г. 31 янв. 1842 г.		
887.		2-ой части села Архангельского, Мальцево тож, владения коллежского советника	31 янв. 1842 г.		

Порядков. №№	Д-во №№	Название дел и других единиц хранения	Даты начала и окончания (крайние даты)	Количество листов	Отметки
		ветника Михаила Степановича Брехова	31 янв. 1842г.		
888.		Дачи 3-го участка села Балабанова Нелиденское тож, владения поручика Яненко.	22 фев. 1842г. 22 фев. 1842г.		
889.		То-же владения подпоручика Балабанова.	-"		
890.		То-же владения титулярного советника Александра Петровича Шпилова. Карсунского уезда.	-"		
891.		Первой части полсела Араповки, владения из дворян девицы Веры Степановны дочери Немчениновой.	19 ноябр. 1842г. 19 ноябр. 1842г.		
892.		То-же 3-ей части полсела Араповки Анны Ивановой Араповой.	20 ноябр. 1842г. 20 ноябр. 1842г.		
893.		То-же. Симбирского уезда.	-"		
894.		Дачи села Рождественского, Солдатская Ташла тож.	11 ноябр. 1842г.		
895.		Участка из дачи пустоши Баклеевской отмежеванного по полюбовной сказке владения штабс-ротмистрши Софьи Федоровой дочери жены Нефедьевой. 1843 года. Алатырского уезда.	1842г. 1842г.		
896.		Части пустоши Гнездиной, владения поручика Федосия Петрова сына Малова. Курмышского уезда.	22 окт. 1843г. 22 окт. 1843г.		
897.		Дачи пустоши Киндершевской, которая состоит в общем владении из дворян девицы Надежды и Екатерины Борисовых детей Пазухиных.	1843г. 1843г.		
898.		То-же.	Янв. 1843г. Янв. 1843г.		

Порядков. №№	Д-во №№	Название дел и других единиц хранения	Даты начала и окончания (крайние даты)	Количество листов	Отметки
899.		Второго места дачи, второго жеребья села Мурзиц, владения статского советника Ираклия Григорьевича Пересекина.	19 окт. 1843г. 19 окт. 1843.		
900.		Дачи третьего места села Мурзиц, владения титулярной советницы Меркуловой.	-"		
901.		То-же, владения татарина дер. Рыбушкиной Магдея Кунеева.	20 окт. 1843г.		
902.		То-же.	-"		
903.		Седьмого места дачи 2-го жеребья села Мурзиц, владения титулярной советницы Екатерины Семеновны дочери Меркуловой и губернского секретаря Михаила Никитина Жукова.	-"		
904.		То-же 5-го места 2-го жеребья, владения статского советника Ираклия Григорьева Пересекина.	-"		
905.		То-же 7-го места 2-го жеребья, общего владения титулярной советницы Екатерины Семеновны Меркуловой и губернского секретаря Михаила Никитина сына Жукова.	-"		
906.		Дачи 2-го участка пустоши Орловой Поляны, владения губернского секретаря Дмитрия Сергеева Пазухина.	1843г. 1843.		
907.		Части дачи 1-го жеребья села Мурзиц, владения титулярного советника Ивана Николаева Шильпакова.	1843г. 1843г.		
908.		То-же владения Пересекина.	1843г. 1843г.		
909.		Седьмого участка дачи пустоши "Орловой Поляны", владения тайной советницы графини Елизаветы Андреевны Апраксиной.	1843г. 1843г.		
910.		То-же владения гвардии прапорщика Василия Петрова Шпилова.	1843г.		
911.		То-же.	1843г.		
912.		Четвертого места, второго жеребья села Мурзиц общего владения деревни Рыбушкиной, Лапманского ведомства татарина Магдея Кулеева и других.	1843г. 1843г.		
913.		То-же.	Не ранее 1843г.		

Порядков. №№	Дел. №№	№	Название дел и других единиц хранения	Даты начала и окончания (крайние даты)	Количество листов	Отметки	Цобалко
			Симбирского уезда.				
914.			На план села Преображенского Каменка тож, во владении удельного ведомства крестьян.	21 июля 1843г. 21 июля 1843г.			
915.			То же.	24 июля 1843г. 24 июля 1843г.			
916.			Части земли отмежеванной от дачи села Сретенского Матюнино тож, владения коллежской советницы Софьи Николаевой Николаевской. /в деле имеется план./	23 сент. 1843г. 23 сент. 1843г.			
917.			То же, владения штабс-капитана Петра Иванова сына Орлова.	25 сент. 1843г. 25 сент. 1843г.			
918.			То же, владения коллежской советницы Софьи Николаевой Никольской.	26 сент. 1843г. 26 сент. 1843г.			
919.			То же, владения надворного советника Федора Васильева сына Матюнина.	27 сент. 1843г. 27 сент. 1843г.			
920.			То же.	-			
921.			То же, владения Софьи Николаевой Никольской.	28 сент. 1843г.			
922.			То же, владения штабс-ротмистра Николая и сестры его из дворян девицы Надежды Николаевых детей Матюниных.	29 сент. 1843г. 29 сент. 1843г.			
923.			То же.	30 сент. 1843г. 30 сент. 1843г.			
924.			То же, владения надворного советника Федора Васильевича Матюнина.	30 сент. 1843г. 30 сент. 1843г.			
925.			На дачу села Дюковского, Копышевки, Белый Ключ тож, отмежеванную.	1843г. 1843г.			

Порядков. №№	Д-во №№	Название дел и других единиц хранения	Даты начала и окончания (крайние даты)	Количество листов	Отметки
		от помещиков полюбовно во владении Удела ныне Уржумского приказа.	I 843г.		
		Сенгилеевского уезда.			
926.		Участка земли отмежеванного из дачи села Сретенского Матюнино тож, под названием "Тихого Кустарника" владения коллежской ассесорши Анны Михайловы дочери жены Каврайской.	24сент. I 843г. 24сент. I 843г.		
		I 844 года.			
		Алатырского уезда.			
927.		2-ой части дачи, владения подпоручика Александра Петровича сына Чуфарова.	26мая I 844г.		
		Ардатовского уезда.			
928.		I-го места 2-ой части села Баево, Ахматово тож, владения коллежской советницы Александры Петровны Юрьевой.	I 2июня I 844г. I 2июля I 844г.		
		Курмышского уезда.			
929.		Части дачи деревни, что ныне сельцо Ряпина владения поручика Ивана Александровича сына Енгалычева. /в деле имеется план/	6июня I 844 г. 6июня I 844г.		
930.		Части дачи лесного участка вымежеванного из Сурского в "езжого леса принадлежащего к селам: Каменки, Новоникольскому, Романову и деревни Степной Петряжи Левашевка тож и друг., владения чиновницы Марии Александровны Соимановой.	I 6сент. I 844г. I 6сент. I 844г.		
931.		То-же, владения полковника Александра Александровича Левашева.	-"		
932.		Дачи владения полковницы Марии Васильевны Левашевой.	-"		
933.		То-же принадлежащего к селу Сунеево и деревням Мирасевой и Рыбушкиной Кокинаев Заулок тож, владения флота капитана лейтенанта князя Алексея И.	26сент. I 844г. 26сент. I 844г.		

Порядков. №№	Д-во №№	Название дел и других единиц хранения	Даты начала и окончания (крайние даты)	Количество листов	Отметки
		Дровича сына Девлеткильдеева.	26 сент. 1844 г.		
934.		Части дачи лесного участка, принадлежащего к селу Сунеево и деревне Мулеевой, Рыбушкиной, Кокинаев за улок тож, владения подпоручика Логина Девлеткильдеева.	- "		
935.		То-же.	29 сент. 1844 г. 29 сент. 1844 г.		
936.		То-же владения князя Александра Ивановича Девлеткильдеева.	- "		
937.		Дачи усадебной земли вымежеванной из дачи села Сунеево и деревни Мирясево, владения поручицы Александры Логиновой Нелирцаловой.	- "		
938.		Дачи прежде бывшей казенной оброчной земли отмежеванной от дачи села Мурзиц, владения удельного ведомства.	1844 г. 1844 г.		
939.		Отхожей вымежеванной дачи, владения статского советника Ираклия Григорьевича Пересекина.	1844 г. 1844 г.		
940.		Части дачи деревни, что ныне сельца Ряпина, владения штабс-капитанши Елизаветы Александровны дочери жены Ульяновой. / есть план земли с. Ряпина /	1844 г. 1844 г.		
941.		То-же, владения князя Ивана Александрова сына Енпалычева. / Есть план земли с. Ряпина. / Карсунского уезда.	1844 г. 1844 г.		
942.		Участка отмежеванного из дачи пустоши "Завальской" владения майорши Прасковьи Ивановой Зайцевой.	16 мая 1844 г. 16 мая 1844 г.		
943.		Отхожим санным покосам вымежеванных из села Архангельского Погибелка тож, владения крестьян состоящих в опекуновском Управлении после смерти коллежской комиссарши Домны Ивановны Зубовой.	20 мая 1844 г. 20 мая 1844 г.		
944.		То-же владения коллежского ассессора	- "		

Порядков. №№	Д-во №№	Название дел и других единиц хранения	Даты начала и окончания (крайние даты)	Количество листов	Отметки
		князя Смена Михайлова сына Чегодаева.	20 мая 1844г.		
945.		Дачи отхожих сенных покосов вымеже- ванных из села Архангельского, Поги- белька тож, в I-м месте владения ма- иора Ивана Дмитриева Романова.	-"-		
946.		То-же, владения коллежского ассесора князя Степана Михайлова сына Чегодае- ва.	-"-		
947.		То-же, владения коллежского ассесо- ра Григория Федорова сына Ребровского.	-"-		
948.		То-же, владения коллежского ассесо- ра Василия Иванова сына Фатьянова.	-"-		
949.		То-же, владения майора Ивана Дмит- риева сына Романова.	-"-		
950.		То-же, владения коллежского ассесора князя Семена Максимова.	-"-		
951.		То-же, владения крестьян состоящих в отпуском Управлении коллежской комиссарши Домны Ивановой дочери же- ны Зубовой.	-"-		
952.		То-же, владения коллежского ассесе- ра Максима Андреева сына Чегодаева.	-"-		
953.		То-же, владения коллежского секретаря Ивана Васильева сына Зубова.	-"-		
954.		То-же.	-"-		
955.		На дачу четвертой части села Погибе- ки, Потьминского приказа, владения Удела.	-"-		
956.		То-же, владения поручика Владимира Павлова сына Михайлова.	-"-		
957.		То-же, владения подпоручика Алек- сандра Петрова сына Чухарова.	-"-		
958.		То-же, владения коллежского ассесора князя Михаила Андреева сына Чегодае- ва.	Мая Мая 1844г.		
959.		То-же, владения удельного ведомства крестья. села Труслейки.	Зиюля 1844г. Зиюля		

Порядков. №№	Д-во №№	Название дел и других единиц хранения	Даты начала и окончания (крайние даты)	Количество листов	Отметки
960.		На дачу села Архангельского, Бельый Ключ, Проломиха тож, Чумакинской волости.	12 июля 1844г.		
961.		Земли выделенной из с. Рождественского, владения тайного советника Семена Александровича Щербинина / есть геометрический план. / Самарского уезда.	18 сент. 1844г. 18 сент. 1844г.		
962.		Части от дачи Рождественской и Аскульской волостей 3-ой части, владения Самарского мещанина Алексея Афонасьева сына Карабанова.	11 окт. 1844г. 11 окт. 1844г.		
963.		То-же, владения вольно отпущенного от бригадирши Новосельцевой, Кузьмы Савельева сына Шарикова.	12 окт. 1844г. 12 окт. 1844г.		
964.		То-же, владения отпущенника Василия Александрова Стрельникова.	13 окт. 1844г. 13 окт. 1844г.		
965.		То-же, владения Самарского мещанина Федора Андреева Полуектова.	19 окт. 1844г. 19 окт. 1844г.		
966.		То-же, владения Самарского мещанина Василия Федорова Чукарина.	30 окт. 1844г. 30 окт. 1844г.		
967.		Особо отделенной земли от дачи волостей Аскульской и Рождественской с селами и деревнями 3-ой части, владения генерала графа Алексея Федоровича Орлова. 1845 года. Ардатовского уезда.	9 ноябр. 1844г. 9 ноябр. 1844г.		
968.		По дачам, образовавшимся по специальному размежеванию по Ардатовскому уезду. /имеется геометрический план/ Алатырского уезда.	18 июля 1845г. 18 июля 1845г.		
969.		Села Барашева Усада; владения лейб-гвардии поручика Софьи Прокофьевны дочери графини Бобринской.	30 авг. 1845г. 30 авг. 1845г.		

Порядков. №№	Д-во №№	Название дел и других единиц хранения	Даты начала и окончания (крайние даты)	Количество листов	Отметки
970.		Части дачи деревни Мирославки, Дмитриевки тож, отделенной по любовной сказке из общей дачи того же села, владения генерала майора Егора Иванова Пашкова.	1845г. 1845г.		
		Мурмышского уезда.			
971.		Шестого участка дачи пустоши Григорьевской Гурьево тож, владения поручика Петра Александрова сына Шипилова.	15окт. 1845г. 15окт. 1845г.		
972.		То-же, владения дворян Прасковьи Сергеевой дочери Пазухиной. / В деле имеется выкопировка из плана./	-"		
973.		Дачи второй части отхожей дачи именуемой Сурской Луки принадлежащей к деревни Медяны, Бокшандино тож, владения генерал-майорши Елизаветы Алексеевны Андреевской.	17сент. 1845г. 17сент. 1845г.		
974.		Четвертого участка пустоши Григорьевской Гурьево тож, владения коллежской секретарши Ольги Петровой с дочерью Добромисловой.	18окт. 1845г. 18окт. 1845г.		
975.		Дачи второй части пустоши отхожего поля на которой поселена деревня Александровка, владения генерал-майорши Андреевской.	29окт. 1845г. 29окт. 1845г.		
976.		Частей дач села Богословского Каменка тож и деревни Романовки, что прежде было село с деревней Калиновкой на которых в поселении состоит село Богословского Каменка тож, владения гвардии полковницы Марии Васильевны дочери жены Левашевой.	30окт. 1845г. 30окт. 1845г.		
977.		Пятого участка пустоши Григорьевской Гурьево тож, владения по духовному завещанию коллежского советника Михаила Степанова сына Брехова, Нижегородского Института благородных девиц.	0кт. 1845г. 0кт. 1845г.		
978.		То-же, владения артиллерии подпоручицы Екатерины Борисовой Шипиловой.	0кт. 1845г. 0кт. 1845г.		
979.		Первой части дачи пустоши, отхожего поля принадлежащего к селу Богословскому	1845г.		

Порядков. №№	Д-во №№	Название дел и других единиц хранения	Даты начала и окончания (крайние даты)	Количество листов	Отметка
		гословскому Каменка тож, владения полковницы Марии Васильевой Левашевой.	I 1845г.		
980.		Первой части отхожей дачи именуемой "Сурская Лука", владения гвардии поручицы Елизаветы Степановой дочери жены Терштедцевейш.	1845г. I 1845г.		
981.		Острова образованного старым течением реки Большой Медяны, который составляет часть дачи деревни Романовки, что прежде было село с деревней Исадиновкой, владения генерал-майорши Елизаветы Алексеевой Андреевой.	I 1845г. I 1845г.		
Карсунского уезда.					
982.		Села Архангельского Никитино тож, с поселенной шосле Генерального межевания деревней Александровкой, владения тайного советника и кавалера графа Николая Дмитриевича Гурьева.	I 5авг. I 1845г. I 5авг. I 1845г.		
I 1846 года.					
Алатырского уезда.					
983.		Участка отмежеванного согласно полюбивной сказки из дачи пустоши, что прежде было сельцо Шипиловка, владения штабс-капитана Феодосия Петрова сына Малова.	4ноябр. I 1846г. 4ноябр. I 1846г.		
Ардатовского уезда.					
984.		Пятой части села Богородского Керасурка тож, владения ведомства Алатырской Конторы.	8мая I 1846г. 8мая I 1846г.		
985.		Части дачи села Троицкого, Дубровка тож, владения из дворян Веры Николаевны Герасимовой.	10мая I 1846г. 10 мая I 1846г.		
Буинского уезда.					
986.		Отделенному полюбивной сказкой участку земли из дачи деревни Карповки, владения генерал-лейтенанта Александра Ивановича Михайловского-Данилевского и его детей.	5сент. I 1846г. 5сент. I 1846г.		
987.		То же, владения свободного хлебопашца Ефима Ефимовича Молгачева.	6сент. I 1846г. 6сент. I 1846г.		

Порядков. №№	Д-во №№	Название дел и других единиц хранения	Даты начала и окончания (крайние даты)	Количество листов	Отметки
988.		Отделенному по полюбовой сказке участку земли из дачи деревни Карцевки, владения неслужащего дворянина Егора Иванова сына Корчагина обще с женою его Анною Егоровой.	7 сент. 1846 г. 7 сент. 1846 г.		
989.		То-же. /имеется план./	-"		
990.		То-же, владения титулярного советника Дмитрия Николаева сына Яковлева.	9 сент. 1846 г. 9 сент. 1846 г.		
991.		То-же.	-"		
992.		То-же, владения губернской секретарши Анны Александровой дочери жены Глятковой.	10 сент. 1846 г. 10 сент. 1846 г.		
993.		То-же, владения однодворцев и прочих участвующих в поселении владельцев.	-"		
994.		То-же, владения губернской секретарши Анны Александровой Глятковой.	-"		
995.		^{Журмынского уезда} Отделенного 10-го участка от сельца Ломакина, во владении губернского секретаря Ильи Егоровича Тимашева.	9 июля 1846 г. 9 июля 1846 г.		
996.		1-го жеребья называемого Лаптевского на котором в поселении состоит деревня Жуково-Гурцева тож, подпоручика Михаила Николаевича Фокина.	19 июня 1846 г. 19 июня 1846 г.		
997.		То-же, сельца Дурасовки.	29 июня 1846 г. 29 июня 1846 г.		
998.		Второго участка пустоши Жумбиной, Курмышского уезда.	17 июля 1846 г. 17 июля 1846 г.		
999.		Дачи 1-го участка пустоши Жулюбиной владения флота-капитана лейтенанта Александра Антоновой Жмакиной.	-"		
1000.		Сельца Ломакина, владения Губернского секретаря Ильи Егорова Тимофеева.	19 июля 1846 г. 19 июля 1846 г.		

Порядков. №№	Д-во №№	Название дел и других единиц хранения	Даты начала и окончания (крайние даты)	Количество листов	Отметки
1001.		2-го участка пустоши Вырыпаевской Алпайка тож, губернского секретаря Ильи и сестер его Марии, Александры и Анны Егоровых детей Тимашевых.	29 июля 1846г. 29 июля 1846г.		
1002.		Дачи сельца Васильевского Княжухи тож, владения коллежского ассесора Василия Иванова Приклонского.	4 ноября 1846г. 4 ноября 1846г.		
1003.		Части земли отделенной от дачи села Быковки, коллежского ассесора Василия Иванова Приклонского.	-"		
1004.		То-же, 4-го участка пустоши Семена Саврасова.	-"		
1005.		То-же, владения князей Бабичевых.	-"		
1006.		То-же, владения коллежского ассесора Василия Иванова Приклонского.	-"		
1007.		Дачи села Быковки посежденной на пустоши Ивана Борецкого, владения малолетних детей Бабичевых.	-"		
1008.		Дачи лесного участка именуемого "Екатериновским", владения подпоручицы Екатерины Борисовой Шипиловой.	24 ноября 1846г. 24 ноября 1846г.		
1009.		То-же, именуемого "Боновын" отмежеванного от дачи села Басурман, владения артиллерии подпоручицы Шипиловой.	26 ноября 1846г. 26 ноября 1846г.		
1010.		Части дачи села Николаевского, Басурманы тож, Николаевское поле, владения флота лейтенантки Надежды Борисовны, дочери жены Паптусовой.	27 ноября 1846г. 27 ноября 1846г.		
1011.		3-ей части села Басурман с частью пустоши Киндерюшевской, владения артиллерии подпоручицы Екатерины Борисовой дочери жены Шипиловой.	28 ноября 1846г. 28 ноября 1846г.		
1012.		То-же сельца Дурасова.	1846г. 1846г.		
1013.		Дачи отмежеванной из 1-ой части казенной земли, владения графа Николая Петровича Апраксина.	1846г. 1846г.		
1014.		Дачи 1-ой части Кизименской дачи оставшейся за отмежеванием из оной части, владения князей Оболенских.	1846г. 1846г.		

Порядков. №№	Д-во №№	Название дел и других единиц хранения	Даты начала и окончания (крайние даты)	Количество листов	Отметки
1015.		Дачи I-го участка, отделенного от дачи сельца Ламакина, владения коллежского секретаря Николая Васильева Ульянина.	I 846г. I 846г.		
1016.		То-же, владения тайной советницы Прасковьи Ивановой Мятлевой.	I 846г. I 846г.		
1017.		То-же, владения титулярной советницы Прасковьи Ивановой Скребневой.	I 846г. I 846г.		
1018.		То-же 3-го участка, общего владения поручика Николая и Московского Университета кандидата 5-го класса Василия Алексеевых Пановых.	I 846г. I 846г.		
1019.		То-же.	I 846г. I 846г.		
1020.		То-же, владения тайной Советницы Прасковьи Ивановны Мятлевой.	I 846г.		
1021.		То-же, владения коллежского секретаря Ульянина.	I 846г. I 846г.		
		Самарского уезда.			
1022.		Части селения сельца Ширяево Буерака тож, владения из дворян малолетней Марии Александровны Поливановой.	7 окт. I 846г. 7 окт. I 846г.		
1023.		То-же, владения Алатырского первой гильдии купца Федора Степанова сына Щеткина.	-"-		
1024.		То-же, владения нескольких владельцев с. Ширяево Буерак.	10 окт. I 846г. 10 окт. I 846г.		
1025.		То-же.	11 окт. I 846г. 11 окт. I 846г.		
1026.		То-же, владения Алатырского первой гильдии купца Федора Степанова Щеткина.	13 окт. I 846г. 13 окт. I 846г.		
1027.		То-же, владения нескольких владельцев.	13 окт. I 846г. 13 окт. I 846г.		
1028.		То-же, во владении Марии Александровны Поливановой/дочери умершей поручицы/	-"- "-		

Порядков. №№	Д-во №№	Название дел и других единиц хранения	Даты начала и окончания (крайние даты)	Количество листов	Отметки
1029.		Дачи части особо отделенного отхожего лесного участка сельца, что было село Богоявленское, Ширяево тож, общего владения подпоручика Александра и коллежского регистратора Анфиногена Ивановых детей Неклюевых.	15 окт. 1846г. 15 окт. 1846г.		
1030.		То-же владения титулярной советницы Авдотьи Сергеевой Барановой.	16 окт. 1846г. 16 окт. 1846г.		
1031.		То-же, владения статской советницы Надежды Николаевы Галкиной, Сызранского уезда.	Окт. 1846г. Окт. 1846г.		
1032.		Дачи села Кузьмидемьянского, Казаково тож, во владении действительного статского советника Дмитрия Павловича Левашина. / В деле имеется план /.	31 мая 1846г. 31 мая		
1033.		Части дачи сельца, что было село Богоявленское Ширяево тож, владения девицы Марии Александровны Поливановой. Ставропольского уезда.	18 окт. 1846г. 18 окт. 1846г.		
1034.		Дачи, образовавшейся по специальному размежеванию под названием 9-ой части деревни Урайкиной.	21 июня 1846г. 21 июня 1846г.		
1035.		Участка земли во 2-ом месте отмежеванного по любовной сказке, из дачи села Дмитриевского, Помряскино тож, владения полковницы Анны Михайловы дочери жены Орловой.	-		
1036.		Дачи под названием 1-ой части лесного участка вымежеванного из казенного Чильгинского везжаго леса принадлежащего к селу Архангельскому Матюшкино тож, во владении майора Льва Васильевича Чиндякова.	17 окт. 1846г. 17 окт. 1846г.		
1037.		Первой части дачи села Рождественского Старая Бесовка тож, 12 округа 1-й части.	18 окт. 1846г. 18 окт. 1846г.		

Порядков. №№№	Д-во №№№	Название дел и других единиц хранения	Даты начала и окончания (крайние даты)	Количество листов	Отметки
		1847 года.			
		Карсунского уезда.			
1038.		Дачи I-й части села Архангельского Сюксюм тож, владения майора Федора Федоровича Ельшерт.	I ноябр. 1847г. I ноябр. 1846г.		
1039.		То же, владения поручика Дмитрия Александрова Шувалова.	I ноябр. 1847г. I ноябр. 1847г.		
1040.		То же, владения канцеляриста Николая Евдокимова Андриянова.	-"		
1041.		То же, владения корнета Федора Федосеева Ахматова.	-"		
1042.		То же, владения крестьян того села.	-"		
1043.		То же, владения Василия Андреева Кислинского.	-"		
1044.		То же, владения майора Федора Федорова Ельшерт.	-"		
1045.		На дачу сел: Средняя Туварма Каргино тож, и Нижняя Туварма с деревней Верхней Туварной.	22авг. 1847г. 22авг. 1847г.		
1046.		Части села Рождественского Китовка тож, владения дворян писца I-го разряда Николая Кодратьевича сына Мантурова.	I 7ноябр. 1847г. I 7ноябр. 1847г.		
		Курмышского уезда.			
1047.		Дачи I-го участка дачи деревни Патиной Пасмурово тож, владения коллежской советницы Александры Николаевны Чемесовой.	7июня 1847г. 7июня 1847г.		
1048.		То же, владения малолетнего из дворян Василия Васильева Захарьиной.	-"		
1049.		То же, владения коллежского советника Николая Васильева Чемизова.	-"		
1050.		Дачи I-го участка деревни Кудалбиной Веляево тож, во владении татар д. Петряксы.	I 1июня. 1847г. I 1июня 1847г.		
1051.		То же 2-го участка, владения кол-	-"		

Порядков. №№	Д-во №№	Название дел и других единиц хранения	Даты начала и окончания (крайние даты)	Количество листов	Отметки
		лежской ассесории Варвары Алексеевны Юнаковой.	I I июня I 847г.		
1052.		3-го участка дачи деревни Кулдобинской Еличево тож, владения подполковницы Варвары Андреевны Третьяковой.	I I июня I 847г.		
1053.		То-же 4-го, владения коллежской ассесории Варвары Алексеевны Юнаковой.	I 2 июля I 847г.		
1054.		То-же, общего владения Ульяно Дашманского ведомства служилых татар.	I 2 июля I 847г.		
1055.		То-же, владения губернского секретаря Александра Николаева сына Ашанина.	I 3 июля I 847г.		
1056.		То-же, владения князя Михаила Никитича Чегодаева.	" "		
1057.		Пустоши Синижи, владения штабс-ротмистра Николая Алексеева сына Повова.	28 июля I 847г.		
1058.		То-же.	" "		
1059.		Пустоши "Знуковой", владения тайной советницы Прасковьи Ивановой Мятлевой урожденной графини Салтыковой.	I 847г. I 847г.		
1060.		Пустоши "Облязовой" землевладельцев: Анны Ивановой Щербы и Николая Васильева Волкова.	I 847г. I 847г.		
1061.		Дачи села Устиновки Борятино тож, владения статского советника Алексея Александровича Сахарова.	27 июля I 847г.		
1062.		Мармадова То-же.	20 июля I 847г.		
1063.		Земли отмежеванной из дачи пустоши Порховской, владения коллежской советницы Александры Николаевны Чемисовой.	2 июля I 847г.		
1064.		Дачи деревни Сатиной Пасмурово тож, владения поручицы Екатерины Михайло-	7 июля I 847г.		

Порядков. №№	Д-во №№	Название дел и других единиц хранения	Даты начала и окончания (крайние даты)	Количество листов	Отметки
		вой Вронской.			
1065.		Части земли отделенной от дачи сель- ца Дурасовка. тож.	29 июня 1847г. 29 июня 1847г.		
1066.		Красно-Островского приказа деревни Устимовки Мачкасы тож.	24 июня 1847г. 24 июня 1847г.		
1067.		То-же.	1847г. 1847г.		
		Сызранского уезда.			
1068.		Дачи образовавшейся по специальному размежеванию, под названием "Общего Выгона", вымежеванного из дачи части села Архангельского Бекшанки тож.	7 июня 1847г. 7 июня 1847г.		
1069.		То-же под названием "Десятого участка владения из дворян девицы Екатерины Ефимовой Матюниной.	7 июня 1847г. 7 июня 1847г.		
1070.		То-же под названием "II-го участка" владения дворянина Д.Н.Исаева.	-"		
1071.		То-же под названием "I4-го участка"	-"		
1072.		То-же под названием "I5-го участка".	-"		
1073.		То-же под названием "I6-го участка".	-"		
1074.		То-же под названием "I7-го участка."	-"		
1075.		Сборник межевых книг Сызранского уезда Симбирской губернии.	1847г. 1847г.		
		Буинского уезда.			
1076.		Отделенной по любовной сказке зем- ли из особой даче принадлежащей к сельцу Копысам, владения прапорщика Филиппа Александровича Скрыпеева.	22 ноября 1847г. 22 ноября 1847г.		
1077.		То-же, владения губернского секретаря Александра Павлова сына Копылова.	-"		

Порядков. №№	Д-во №№	Название дел и других единиц хранения	Даты начала и окончания (крайние даты)	Количество листов	Отметки
		1848 года. Алатырского уезда.			
1078.		Особо отделенной части из общей дачи села Григорова 1-го места, владения сельца Медянец Посевщина тож удельного ведомства крестьян.	21 мая 1848г. 21 мая 1848г.		
1079.		То-же 2-го места.	-"		
1080.		То-же 8-го места, владения удельной крестьянки Акулины Никитиной Окорьковой.	22 мая 1848г. 22 мая 1848г.		
1081.		Села Преображенского Засады тож, владения маюра Александра Сергеева Пазухина. /имеется план./	11 июля 1848г. 11 июля 1848г.		
1082.		То-же, владения вольноотпущенного помещицы Пазухиной, Дмитрия Алексея Брыкина. /имеется план./	14 июля 1848г. 14 июля 1848г.		
1083.		Части земли из общей дачи поляны "Фединой" 4-го места, владения малолетних Николая и Африканта Микешиных /имеется план./	1848г. 1848г.		
1084.		То-же, владения прапорщика Сергея Никитовича Миклина.	8 июня 1848г. 8 июня 1848г.		
1085.		Части дачи деревни Кольцовки, владения коллежского ассесора Алексея Дмитриева сына Рыбушкина.	1848г. 1848г.		
1086.		Сборник межевых книг. /имеется геометрический план./	Июля 1848г. Июля 1848г.		
		Ардатовского уезда.			
1087.		На дачу сел Лунги и Каласева с деревнями из общей дачи села Знаменского Спасской Мурзы тож.	4 сент. 1848г. 4 сент. 1848г.		
1088.		Сборник межевых книг /имеется план./ -"			

Порядков. №№	Д-во №№	Название дел и других единиц хранения	Даты начала и окончания (крайние даты)	Количество листов	Заметки
1089.		Поверстного леса, владения с. Митрополья и л.д. Солдатской и Новоклейки прежде казенных а ныне удельного ведомства крестьян.	1848г. 1848г.		
1090.		Буинского уезда.			
1090.		Особо отделенной земли из дачи Барапайки и Скрыпиной I-й части, владения однодворцев тех деревень.	3июля 1848г. 2июля 1848г.		
1091.		То-же II-ой части .	3июля 1848г.		
1092.		То-же владения отставного солдата Василия Баранова.	3июля 1848г. 12июля 1848г. "-"		
1093.		То-же 4-ой части.	12 июля 1848г. 12июля 1848г.		
1094.		Особо отделенной части земли второго места из дачи бывшей казенной оброчной статьи состоящей при деревне Болтаевой, которая на уплату долгов наследников Буинского купца Аксена Еремеева предназначена для продажи с публичного торга.	22ноябр. 1848г. 22ноябр. 1848г.		
1095.		Курмышского уезда. Дачи образовавшейся по специальному межеванию под названием второго участка дачи сельца Алексеевского.	2авг. 1848г. 2авг. 1848г.		
1096 ^a .		То-же I-го участка.	"-"		
1096.		То-же, владения поручика Павла Иванова Аристова.	"-"		
1097.		Села Богородского Адзерьево тож , майора Петра Евграфова Никина.	1848г. 1848г.		
1098.		Дачи I-го участка пустоши Орловой Поляны, владения флота лейтенанта Надежды Боривовой Пантусовой.	1848г. 1848г.		

Порядков. №№	Д-во №№	Название дел и других единиц хранения	Даты начала и окончания (крайние даты)	Количество листов.	Отметки
I	1099	Дачи 2-го участка пустоши Орловой Поляны владения титулярного советника Дмитрия Сергеева Пазухина.	I 848г. I 848г.		
I	1100	7-го участка пустоши Орловой Поляны штабс-ротмистра графа Николая Петровича Апраксина.	I 848г. I 848г.		
I	1101	3-го участка пустоши Орловой Поляны из дворян девицы Надежды Федоровой Вишняковой.	I 848г. I 848г.		
I	1102	То-же владения надворной советницы Марии-Ивановны Едринаской.	I 848г. I 848г.		
II	1103	То-же, владения гвардии прапорщика Василия Петрова Шпилова.	I 848г. I 848г.		
III	1104	То-же, 6-го участка.	-"		
III	1105	Дачи 5-й части селыца Тимофеевки владения из дворян девицы Марии Евграфовны Моисеевой.	31 авг. I 848г. 31 авг. I 848г.		
I	1106	То-же 4-й части, Александры Евграфовны Моисеевой.	-"		
II	1107	То-же 2-го участка, владения флота капитана лейтенанта Апполона Евграфова Моисеева.	29авг. I 848г. 29авг. I 848г.		
III	1108	То-же 3-го участка, владения Александры Евграфовны Моисеевой.	-"		
III	1109	То-же 1-го участка, владения титулярной советницы Анастасии Николаевны Рубышевской.	28авг. I 848г. 28авг. I 848г.		
I	1110	Дачи 6-го участка, села Архангельского Козловка тож, во владении действительного статского советника Алексея Александровича Сахматова, за	4сент. I 848г. 4сент. I 848г.		
II	1111	2-го участка дачи села Козловка, владения несовершеннолетних дворян Василия, Николая и Платона Вастльевых, детей Захарьиных.	I 848г. I 848г.		
II	1112	То-же 5-го участка.	4сент. I 848г. 4сент. I 848г.		

Порядков. №№	Д-во №№	Название дел и других единиц хранения	Даты начала и окончания (крайние даты)	Количество листов	Отметки
III 3.		I-го участка села Козловки, владения титулярного советника князя Николая Иванова сына Енгальчева.	2 сент. 1848г. 2 сент. 1848г.		
III 4.		То-же 3-го участка.	4 сент. 1848г. 4 сент. 1848г.		
III 5.		2-й части пустоши Ворониной владения штабс-ротмистрши Марии Александровны Цирковой.	1848г. 1848г.		
III 6.		То-же, владения из дворян урядника Савватия Федорова князя Эделева с племянниками.	1848г. 1848г.		
III 7.		3-го участка даяи деревни Ко набе-евки Зубатовка тож, владения поручи-ка Сергея Засильева Волкова.	14 сент. 1848г. 14 сент. 1848г.		
III 8.		То-же владения действительного стат-ского советника Алексея Александрова Шахматова.	- "-		
III 9.		Дачи сельца Никольского, с прочими селениями, владения капитанши Вафва-ры Николаевой дочери жены Ковалевской.	1848г. 1848г.		
III 20.		То-же дачи лесного участка.	14 окт. 1848г. 14 окт. 1848г.		
III 21.		Дачи части отделенной из дачи де-ревни Голеевки Наумовка тож, владения господ Мельгуновых.	30 мая 1848г. 30 мая 1848г.		
III 22.		То-же, владения крестьян той же де-ревни.	24 мая 1848г. 24 мая 1848г.		
III 23.		То-же, Красно-Островского приказа владения удельного ведомства крестьян.	29 мая 1848г. 29 мая 1848г.		
III 24.		То-же, владения чиновницы 7-го класса Марии Александровны Соимоновой и вольноотпущенного на волю Г-жи Левашевой, Герасима Засильева.	1848г. 1848г.		
III 25.		То-же, владения Александра Ивановича Шустарина в первом месте.	1848г. 1848г.		

Порядков. №№	Д-во №№	Название дел и других единиц хранения	Даты начала и окончания (крайние даты)	Количество листов	Отметки
1126.		Части отделенной по полюбовному разводу от деревни Голеевки Наумовская тож, владения гвардии поручика князя Александра Ивановича Мустафина.	I 848г. I 848г.		
1127.		I-го места лесного участка принадлежащего к селу Маметеву и деревни Са- лесви, владения поручика князя Алек- сандра Ивана Мустафина.	I 848г. I 848г.		
1128.		То-же.	I 40кт. I 848г. I 40кт. I 848г.		
1129.		Дачи отхожих сенных покосов принад- лежащих к деревням Токтымьшам, вла- дения крестьян той деревни.	20 мая I 848г. 20 мая I 848г.		
1130.		То-же.	I 848г. I 848г.		
1131.		I. Казенного, Большого, Сурского, чер- ного в "езжого леса ведомства Ала- тырской удельной конторы, и	I 848г. I 848г.		
		II. Ставропольского уезда дачи с Архан- гельского, Иременки тож под названием Чалга, владения графини Елизаветы Федоровны Орловой и других.	I 848г. "-"		
		Иарсунского ⁸ уезда.			
1132.		Особо отделенных сенных покосов изв- общей дачи деревни Мозиной Быковка тож, общего владения поручика Петра Семенова Топорнина с прочими.	I 3ноябр. I 848г. I 3ноябр. I 848г.		
1133.		То-же владения Удела.	"-"		
		Симбирского уезда.			
1134.		Особо отделенной по полюбовной сказке части земли во 2-м месте из общей дачи называемой Урюковской, владения коллежской вассесорши Софии Николае- вой Татариновой.	I 6ноябр. I 848г. I 6ноябр. I 848г.		
1135.		Земли, вымежеванной из дачи пустоши Ягиной для прогона скота во владении сельца Волостниковки удельного ве- домства крестьян.	I 5фев. I 848г. I 5фев.		

Порядков. №№	Д-во №№	Название дел и других единиц хранения	Даты начала и окончания (крайние даты)	Количество листов	Отметки
II36.		3-го участка дачи сельца Новомодемьянского, Волостниковка тож.	15фев. 1848г. 15фев. 1848г.		
		Сызранского уезда.			
II37.		Части дачи сельца Рокатушки, которая ныне состоит во владении титулярной советницы Надежды Александровны Дмитриевой, в деле имеется план.	8июня 1848г. 8июня 1848г.		
II38.		То-же, владения капитанши Любови Флегонтовой Юрасовой.	1848г. 1848г.		
		1849 года.			
		Ардатовского уезда.			
II39.		Сборник межевых книг по дачам Ардатовского уезда. Имеется план.	июнь 1849г. ноябрь 1849г.		
II40.		Дачи, образовавшейся по специальному межеванию под названием 2-й части пустоши Торпяевской, владения полковника сына Бобоедова.	26июня 1849г. 26июня 1849г.		
		Курмышского уезда.			
II41.		Дачи образовавшейся по специальному межеванию под названием 1-й части острова Сурки, принадлежащего к слободе Алексеевской, владения подпоручика князя Александра Николаева Мустафина.	14июня 1849г. 14июня 1849г.		
II42.		1-й половины села Теплого Стана, владения надворной советницы Елизаветы Ниловой дочери Филатовой.	18сент. 1849г. 18сент. 1849г.		
II43.		Части села "Теплого Стана" владения вольных хлебопашцев Егора Степанова, Андрея Иванова и Василия Филиппова.	21сент. 1849г. 21сент. 1849г.		
II44.		То-же владения наследников майора Сеченова детей его ротмистра Алексея и других.	20сент. 1849г. "-		

Порядков. №№	Д-во №№	Название дел и других единиц хранения	Даты начала и окончания (крайние даты)	Количество листов	Отметки
II 45.		I-го участка дачи Особого жеребья села Карачар.	26 июля 1849г. "-		
II 46.		То-же, владения коллежской секретарши Готлинг и коллежского регистратора Воронина.	"-"		
II 47.		То-же лсеного участка, владения штабс-капитанши Варвары Николаевой Ковалевской.	20 авг. 1849г. 20 авг. 1849г. "-"		
II 48.		То-же 3-го участка, владения Варвары Петровой Виденъевой.	"-"		
II 49.		5-го участка дачи особого жеребья села Карачар, владения Лапманского ведомства служилых татар.	1849г. 1849г.		
II 50.		То-же.	26 июля 1849г. 26 июля 1849г.		
II 51.		Села Языкова, владения титулярного советника Петра Алексева Федорова.	6 авг. 1849г. 6 авг. 1849г.		
II 52.		Дачи села Языкова, владения поручицы Екатерины Васильевны Столбовой.	"-"		
II 53.		То-же 3-го участка, владения Бабеевых.	"-"		
II 54.		Дачи 2-й части пустоши Кречковской владения татар д. Собачьего Острова.	18 июля 1849г. "-"		
II 55.		То-же, владения подпоручика кавалера Михаила Николаева Фокина.	"-"		
II 56.		Пустоши Тепловской, общего владения вольных хлебопашцев Егора Степанова Андрея Иванова и Василия Филиппова.	21 сент. 1849г. 21 сент. 1849г.		
II 57.		Дачи 2-й части пустоши "Дикого Поля", что между двух Намских Вершин, владения поручика Николая Александрова Попова.	29 сент. 1849г. 29 сент. 1849г.		
II 58.		То-же, 1-й части, владения из дво-	"-"		

Порядков. №№	Д-во №№	Название дел и других единиц хранения	Даты начала и окончания (крайние даты)	Количество листов	Отметки
		рян коллежского регистратора Влади- мира Михайлова сына Есипова.			
II 59.		Пустоши "Лопатинской", общего владения наследников Сеченовых.	20 сент. 1849г. 20 сент. 1849г.		
II 60.		Пустоши "Кормы", владения татар дерев ни Большой Рыбушкиной.	27 сент. 1849г. 27 сент. 1849г.		
II 61.		Дачи 5-й части особой дачи лежащей за селом Медяной, за большим озером и за истоками, владения Прасковьи Петровой Федоровой.	13 окт. 1849г. 13 окт. 1849г.		
II 62.		То-же, владения флота капитан-лейте- нанта Алексея Алексеева Федорова.	13 окт. 1849г. 13 окт. 1849г.		
II 63.		То-же, владения губернского секретаря Василия Иванова Лихутина.	1849г. 1849г.		
II 64.		То-же, владения Александра Лукина Лихутина.	1849г. 1849г.		
II 65.		То-же, владения коллежской секретар- ши Анны Александровой Злецовою.	1849г. 1849г.		
II 66.		То-же, владения коллежской регистра- торши Елизаветы Александровны Садовской.	1849г. 1849г.		
II 67.		То-же, владения губернской секретарши Надежды Васильевой Ивановой.	1849г. 1849г.		
II 68.		То-же, владения из дворян девицы Евдокии Васильевой Жидоминовой.	1849г. 1849г.		
II 69.		Дачи образовавшейся по специальному межеванию под названием "4-го участка" сельца Ильинки, владения из дворян недоросля Николая Николаева сына Ер- молова.	20 ноябр. 1849г. 20 ноябр. 1849г.		
II 70.		То-же, владения кандидата Казанского Университета Александра Павлова Ско- робогадова.	-		
II 71.		То-же, 2-го участка.	-		

Порядков. №№	Д-во №№	Название дел и других единиц хранения	Даты начала и окончания (крайние даты)	Количество листов	Отметки
I	1172	Дачи, образовавшейся по специальному размежеванию под названием "3-го участка" сельца Ильинки.	20 ноябр. 1849г. 20 ноябр. 1849г.		
I	1173	Дачи под названием I-й части сенокосов, именуемых "Каплинских" владения Мариинского Нижегородского Института балгородных девиц. Ставропольского уезда.	20 июня 1849г. 20 июля 1849г.		
I	1174	Дачи под названием "7-й части села Никольского, Средняя Майна тож, Уренской волости.	22 мая 1849г. 22 мая 1849г.		
I	1175	То-же "13-й части", владения дворянки Аграфены Александровы Репьевой.	23 мая 1849г. 23 мая 1849г.		
I	1176	То-же "65 части".	4 июля 1849г. 4 июля 1849г.		
I	1177	24-й части отделенной по полюбовной сказке из дачи села Покровского Чердаклы тож, общего владения Штабс-капитана Николая Яковлева Черноруцкого с прочими.	11 июня 1849г. 11 июня 1849г.		
I	1178	То-же 26-й части, владения Удельных крестьян ведомства Самарской Удельной Конторы. Симбирского уезда.	25 мая 1849г. 25 мая 1849г.		
II	1179	Особо отделенной земли из дачи деревни Большой Цильны, владения удельного ведомства крестьян.	10 июля 1849г. 10 июля 1849г.		
II	1180	Дачи деревни Уренской Копышевки, владения удельного ведомства крестьян. 1850 года. Ардатовского уезда.	1849г. 1849г.		
II	1181	Дачи, образовавшейся по специальному размежеванию под названием 2-й части 2-го места села Тарханова, владения купца Николая Ивановича Гришечкина. Гуинского уезда.	20 ноябр. 1850г. 20 ноябр. 1850г.		

Порядков. №№	Д-во №№	Название дел и других единиц хранения	Даты начала и окончания (крайние даты)	Количество листов	Отметки
Буинского уезда.					
II 82.		Особо отделенной земли из дачи деревни "Долгострова" 3-й части 1-го места, владения Удельного ведомства крестьян деревни Ишаковой.	18 июня 1850 г. 18 июня 1850 г.		
II 83.		То-же, 3-й части, 2-го места.	-"		
II 84.		То-же.	-"		
II 85.		То-же 1-й части, владения Лашман.	-"		
II 86.		То-же села Богородского Чиботаевка тож 1-й части, владения 3-й гильдии купца Михаила Иванова Крупякова.	18 июля 1850 г.		
II 87.		То-же, владения чиновницы Марии Тимофеевой Столбовой.	-"		
II 88.		То-же.	18 июня 1850		
II 89.		То-же 4-й части 1-го места, владения чиновника 7-го класса Петра Васильева Столбова.	19 июля 1850 г. 19 июля 1850 г.		
II 90.		Отредаанному в казну из дачи селец: Утинщины, Козловка тож, что ныне Аристовка, Калевчины Немчиновка тож участку, состоящему ныне в удельном ведомстве.	12 июля 1850 г. 12 июля 1850 г.		
Курмышского уезда.					
II 91.		Сборник межевых книг по дачам Курмышского уезда.	27 мая 1850 г. 28 мая 1850 г.		
II 92.		Дачи образовавшейся по специальному межеванию под названием 3-го участка пустоши Греновой, владения коллежского асессора Владимира Васильева Габоедова.	25 мая 1850 г. 25 мая 1850 г.		
II 93.		То-же 7-го участка, владения полковника Гаврилы Васильева Габоедова.	27 мая 1850 г. 27 мая 1850 г.		
II 94.		То-же, владения губернского секретаря Апполона Николаева Пугуварова.	26 мая 1850 г. 26 мая 1850 г.		
II 95.		То-же 3-го участка, владения гу-	-"		

Порядков. №№	Д-во №№	Название дел и других единиц хранения	Даты начала и окончания (крайние даты)	Количество листов	Отметки
		бернского секретаря Аппалона Николаева, сына Тугуварова.			
1196.		Дачи образовавшейся по специальному межеванию под названием 4-го участка пустоши Грековой, Алебдчинова тож, что прежде была деревня с пустошью Фроловской, владения учителя рисования Прославской Гимназии Гаврилы Николаева Подраменцева.	26 мая 1850 г. 26 мая 1850 г.		
1197.		То же.	- "		
1198.		То же, владения государственной крестьянки Ниталии Харитоновой.	- "		
1199.		Дачи образовавшейся по специальному межеванию под названием "Пустоши Середней", общего владения наследников полковника князя Александра Васильева Мустафина, штабс-ротмистра Дмитрия и других.	2 июня 1850 г. 2 июня 1850 г.		
1200.		То же.	2 июня 1850 г.		
1201.		Дачи пустоши "Дубраны", владения князя Александра Федорова Мустафина.	2 июня 1850 г.		
1202.		То же.	1850 г. - "		
1203.		То же, под названием деревни Леванихи, владения штабс-ротмистра князя Александра Иванова сына Мустафина.	2 июня 1850 г. 2 июня 1850 г.		
1204.		То же, под названием пустоши "Тонечной", владения коллежского секретаря князя Николая Васильева Мустафина.	- "		
1205.		Дачи 3-го участка сельца "Нового Усада" Щукино тож, владения капитана Самуила Ивановича Люшер.	1850 г. 1850 г.		
1206.		1-го участка дачи, пустоши "Сухановской", владения села Ратова удельного ведомства крестьян.	1850 г. 1850 г.		
1207.		Дачи образовавшейся по специальному межеванию под названием пустоши "Редькиной", общего владения Дашманского ведомства служилых татар и других. /имеется геометрический план./	2 июня 1850 г. 2 июня 1850 г.		

Порядков. №№	Д-во №№	Название дел и других единиц хранения	Даты начала и окончания (крайние даты)	Количество листов	Отметки
1208.		Дачи 1-й части пустоши "Киселевской" во владении деревни Степановки Удельного ведомства крестьян.	3 сент. 1850 г. 3 сент. 1850 г.		
1209.		То-же.	" - "		
1210.		То-же сельца Гоголеповки, владения тайной советницы Прасковьи Ивановой дочери жены Мятлевой. Карсунского уезда.	" - "		
1211.		Образовавшейся по специальному межеванию под названием 1-й части села Архангельского Фроловка тож, владения гвардии прапорщика Гаврилы Ивановича О с а к и н а.	30 июня 1850 г. 30 июня 1850 г.		
1212.		То-же.	" - "		
1213.		То-же, владения наследников полковника Зиминского.	" - "		
1214.		То-же, владения чиновника 14-го класса Алексея Петровича Фролова.	" - "		
1215.		То-же 3-й части села, владения удельного ведомства крестьян деревни Поповой мельницы Никонора Селиверстова Нечаева.	" - "		
1216.		То-же 5-й части села, владения коллежского регистратора Александра Павлова Багманова.	" - "		
1217.		То-же, владения Никонора Селиверстова Нечаева.	" - "		
1218.		То-же, владения вдовы капитана Анны Александровны Мотовиловой.	" - "		
1219.		То-же, 6-й части села, владения капитанши 2-го ранга Надежды Федоровой Ивановой.	" - "		
1220.		Дачи образовавшейся по специальному межеванию под названием участка отмежеванного от дачи села Николаевского Шадовка тож, 25-го места, владения из дворян Анны Борисовой Мактуровой.	1850 г. без даты		
1221.		На дачу сел: Товолжанки и Гелого	30 марта 1850 г.		

Порядков. №№	Д-во №№	Название дел и других единиц хранения	Даты начала и окончания (крайние даты)	Количество листов	Отметки
		Ключа Марсунского приказа, владения удела. Симбирского уезда.			
1222.		Променной в казенное ведомство земли нарезанной из дачи деревни Крестниковой, которая состоит ныне в ведомстве Симбирской удельной конторы.	29авг. 1850г. 29авг. 1850г.		
1223.		То-же.	- "		
1224.		То-же, бывшей деревни Измайловки Петинка тож. Тетюшского уезда.	28дек. 1850г. 28дек. 1850г.		
1225.		Дача образовавшейся по специальному размежеванию под названием деревни Печасовой, владения Удела.	13июля 1850г. 13июля 1850г.		
1226.		То-же. 1851 года. Буинского уезда.	13июня 1850г.		
1227.		Деревни Верхних и Нижних Дувановых Дрозжановой куст тож, владения из чувашь и татар ведомства Симбирской удельной конторы. Курмышского уезда.	Декабрь 1851г. Дек. 1851г.		
1228.		На участок под названием 1-й части пустоши Чукал, на которой в поселении состоит деревня Левашевка.	1851г. 1851г.		
1229.		То-же 2-й части пустоши, владения поручицы Герштенберг.	3июля 1851г. - "		
1230.		Дачи при с. Медяны, владения А.И. Пашкова. Марсунского уезда.	17дек. 1851г. 17дек. 1851г.		
1231.		Дачи образовавшейся по специальному размежеванию под названием участка	1851г. 1851г.		

Порядков. №№	Д-во №№	Название дел и других единиц хранения	Даты начала и окончания (крайние даты)	Количество листов	Отметки
		отмежеванного от дачи села Николаев- ского Жадовка тож 13-го места, владения Самарского купца 3-й гильдии Никифо- ра Сергеева Синягина.			
1232.		То-же, 6-го участка.	1851 г. 1851 г.		
1233.		То-же, 29 места.	1851 г. 1851 г.		
1234.		То-же, 30 места.	-"		
1235.		То-же, владения соотоящего в опшке после умершего статского советника Николая Васильевича Череметьева. /32-го места./	-"		
1236.		То-же, 7-го места.	-"		
1237.		То-же, 14-го места.	-"		
1238.		То-же, 24-го места, владения удель- ного ведомства крестьян и того же ве- домства крестьянина Евдокима Про- кофьева Лагунова.	10 сент. 1851 г. 10 сент. 1851 г.		
1239.		То-же, 15-го места.	Не ранее 1851 г. 1851 г.		
1240.		То-же 26-го места, владения титу- лярного советника жены Екатерины Петровой Молчановой.	1851 г. 1851 г.		
1241.		То-же, 19-го места.	1851 г. 1851 г.		
1242.		То-же 20-го места, владения из дворян жены писца 1-го разряда Ан- ны Борисовой Мантуровой.	1851 г. 1851 г.		
1243.		То-же, 3-го места, владения титу- лярной советницы Екатерины Петровы Молчановой и других.	1851 г. 1851 г.		
1244.		То-же, 10-го места, владения тех-же.	1851 г. 1851 г.		
1245.		То-же, 16-го места, общего владения недоросля Петра Семенова Лапшинского и других.	1851 г. 1851 г.		
1246.		5 листа То-же. / Есть план./	1851 г. 1851 г.		

Порядков. №№	Д-во №№	Название дел и других единиц хранения	Даты начала и окончания (крайние даты)	Количество листов	Отметки
1247.		Дачи образовавшейся по специальному межеванию под названием участка отмежеванного от дачи села Николаевского Мадовка тож, 12-го места общего владения недоросля Петра Семенова Лапшинского и других. / Всть план /	Не ранее 1851г. 1851г.		
1248.		То-же, 9-го места, владения коллежского ассесора Николая Семенова Купкина и губернской секретарши Марии Семенвой Преображенской.	1851г. 1851г.		
1249.		То-же, 28-го места.	1851г. 1851г.		
1250.		То-же, 2го места.	1851г. 1851г.		
1251.		То-же, 18-го места.	1851г. 1851г.		
1252.		То-же, II-го места, владения из дворян жены писца I-го разряда Анны Борисовой Мантуровой.	1851г. 1851г.		
1253.		То-же, 4-го места,	1851г. 1851г.		
1254.		То-же, I-го места, владения статской советницы Екатерины Ларионовны Протопоповой.	Не Ранее 1851г. 1851г.		
1255.		То-же, 39-го места, владения коллежского ассесора Василия Васильева Обухова.	1851г. 1851г.		
1256.		То-же, 27-го места, владения прапорщицы Марии Николаеввой Собакиной.	1851г. 1851г.		
1257.		То-же, 33-го места, владения коллежского ассесора Василия Иванова Горшенкова.	1851г. 1851г.		
1258.		То-же, 23-го участка, владения титулярного статского советника Николая Васильева Гереметьева.	1851г. 1851г.		
1259.		2-й части селу Архангельскому Уренского, Марлинская Слобода тож, владения адъютанта и кавалера Николая Александровича Исленьева.	19окт. 1851г. 19окт. 1851г.		
1260.		То-же, владения титулярной советницы -"-			

Порядков. №№	Д-во №№	Название дел и других единиц хранения	Даты начала и окончания (крайние даты)	Количество листов	Отметки
		Дарьи Андреевой Лихутиной. Сызранского уезда.			
1261.		Села Покровского и деревни Гарановки владения наследников из дворян Елиза- вы Николаевны Леонтьевой.	1 8 июня 1 851 г. 1 8 июня 1 851 г.		
1262.		То-же и Ивановка тож, владения над- ворного советника Николая Андреева сына сына Леонтьева.	1 5 июня 1 851 г. 1 5 июня 1 851 г.		
1263.		То-же, владения штабс капитанши Ели- заветы Николаевны Путиловой.	1 4 июня 1 851 г. 1 4 июня 1 851 г.		
1264.		То-же; владения майора Николая Ива- нова сына и титулярной советницы Екатерины Степановой Богдановых.	1 5 июня 1 851 г. 1 5 июня 1 851 г.		
1265.		То-же, владения майорши Марии Макси- мовой Моллер и девицы Клавдии Мак- симовой Микулиной. /в деле имеется план./	1 6 июня 1 851 г. 1 6 июня 1 851 г.		
1266.		То-ж., владения однодворца Анисима Аникина Губина./есть план/	1 851 г. 1 851 г.		
1267.		То-же.	1 3 июля 1 851 г. 1 3 июля 1 851 г.		
1268.		То-же и Моркваши тож владения ти- тулярного советника Ильи из дво- рян девицы Надежды Тимофеевых Фед- риных./имеется план./	7 ноябр. 1 851 г. 7 ноябр. 1 855 г.		
1269.		То-же.	5 ноябр. 1 851 г. 5 ноябр. 1 851 г.		
1270.		То-же, владения коллежского регистра- тора Федора Николаева сына Чирикова. /имеется план./	9 ноябр. 1 851 г. 9 ноябр. 1 851 г.		
1271.		То-же, 10-го участка.	1 5 ноябр. 1 851 г. "-		

Порядков. №№	Д-во №№	Название дел и других единиц хранения	Даты начала и окончания (крайние даты)	Количество листов	Отметки
1272		Гестого участка дачи сельца, что об- ло село Покровское Моркваши тож, владения коллежского регистратора Федора Николаевича Чиркова. / есть план./	10 ноябр. 1851 г. 10 ноябр. 1851 г.		
1273		То же 11-го участка, владения под- поручицы Марыи Николаевой дочери Чирковой. / имеется план./	15 ноябр. 1851 г. "-		
1274		То же 7-го участка, владения под- поручицы Марыи Мнатьевой дочери Чирковой. / имеется план./	1851 г. 1851 г.		
1275		То же 5-го участка, владения М... Чирковой.	9 ноябр. 1851 г. 9 ноябр. 1851 г.		
1276		То же 9-го участка.	14 ноябр. 1851 г. 14 ноябр. 1851 г.		
1277		То же 2-го участка.	6-го ноябр. 1851 г. 6 ноябр. 1851 г.		
		Симбирского уезда.			
1278		Дачи образовавшейся по специальному межеванию под названием деревни Сер- гиевского Приюта, владения штабе-ка- питанши Марии Петровне Денисовой.	25 сент. 1851 г. 25 сент. 1851 г.		
		1852 года.			
		Алатырского уезда.			
1279		Особо отделенной земли из дачи пустоши "Долгой Помры" 2-й части, вла- дения коллежской советницы Александ- ры Петровны Юревой.	29 авг. 1852 г. 29 авг. 1852 г.		
		Курмышского уезда.			
1280		Дачи, образовавшейся по специальному межеванию под названием 1-й части именуемой Козмы с. Верхнего Талызина владения государственных крестьян этого села.	28 сент. 1852 г. 28 сент. 1852 г.		
1281		Дачи 2-й части деревни Архангельской	25 июня		

Порядков. №№	Д-во №№	Название дел и других единиц хранения	Даты начала и окончания (крайние даты)	Количество листов	Отметки
		владения князя Александра Иванова Девлеткильдеева.	25 июня 1852 г.		
1282		Отхожей дачи именуемой "Козьмы Гречины во владении генерал-майора и кавалера Гора Ивановича Пашкова. Симбирского уезда.	28 сент. 1852 г. "-"		
1283		Участка из дачи пустоши Бакшеевской.	14 ноябр. 1852 г. 14 ноябр. 1852 г.		
1284		Села Богоявленского Каменный Брод Присловиха тож, 4-й части, владения Удельного ведомства крестьян.	27 июля 1852 г. 27 июля 1852 г.		
1285		Участка из дачи пустоши Бакшеевской отмежеванного по полюбовной сказке владения коллежской советницы Екатерины Федоровой Матюниной. 1853 года. Курмышского уезда.	1852 г. 1852 г.		
1286		Дачи I-й части Барнуковой Конобе- евка тож, владения купца Герасима Васильева Герасимова.	23 июня 1853 г. 23 июня 1853 г.		
1287		То же, владения крестьянина Филип- па Никифорова Афремова с прочими.	24 июня 1853 г. 24 июня 1853 г.		
1288		То же, владения мещанина Михаила Петрова Иванова с прочими.	24 июня 1853 г. 24 июня 1853 г.		
1289		То же, /у деле имеется план./	"/-"/		
1290		4-го участка отделенного от дачи I-го Кононовского жеребья, владения поручика Дмитрия Андреева сына Стеч- кина.	1853 г. 1853 г.		
1291		То же, владения поручицы Елизаветы Петровой дочери Ананьиной.	1853 г. 1853 г.		
1292		То же, владения удельного ведомства	25 авг. 1853 г.		

Порядков. №№	Д-во №№	Название дел и других единиц хранения	Даты начала и окончания (крайние даты)	Количество листов	Отметки
		крестьян.	25авг. 1853г.		
1293.		1-го участка, отделенного из дачи 1-го Шононовского жеребья, на котором поселена часть деревни Шононовки Шулики тож, владения удельного ведомства.	-"-		
1294.		То-же владения служащих татар деревни Красного Острова Алмуся Алим Абьякировых и деревни Овечьего Брага Абдул Халеко Токтарова. /имеется план./	-"-		
1295.		Дачи образовавшейся по специальному межеванию под названием 7-й части пустоши "Меньшего Лопатина", владения подпоручика Сергея Засильевича Волкова.	27окт. 1853г. 23окт. 1853г.		
1296.		То-же под названием деревни "Тенекоево", владения коллежского ассессора княгини Аграфены Степановны Оболенской.	23июня 1853г. 23июня 1853г.		
1297.		То-же, под названием 1-й части деревни Архангельской, владения подпоручика князя Логина Ивановича Девлеткильдеева.	25июня 1853г. 25июня 1853г.		
1298.		То-же под названием 2й части, 2-го участка "Сарги Помры", общего владения коллежской ассессорши Александры Николаевны Приклонской с ее детьми: Сызранского уезда.	Июня 1853г. Июня 1853г.		
1299.		Особо отделенной по любовной сказке части земли к части сельца Николаевского из общей дачи села Рождественского, Поникий Ключ тож, владения капитана Николая Александрова Пасакина.	26июня 1853г. 26июня 1853г.		
1300.		То-же, владения малолетних господ Острожских.	29июня 1853г. 29июня 1853г.		
1301.		То-же, владения коллежской ассессорши Марьи Федоровой Хозиковой.	27июня 1853г. 27июня 1853г.		

Порядков. №№	Д-во №№	Название дел и других единиц хранения	Даты начала и окончания (крайние даты)	Количество листов	Отметки
1302.	Особо отделенной по любовной сказ- ке части села Рождественского По- никий ключ тож, в 4-м месте из об- щей дачи села, владения ротмистра Николая Федорова Ульянина.	2 июля 1853г. 2 июля 1853г.			
Симбирского уезда.					
1303.	Участка отмежеванного из дачи сельца Гелого Гремячего Ключа, владения гвардии прапорщика Николая Алексан- дрова сына Карпова.	3 окт. 1853г. 3 окт. 1853г.			
1304.	Участка отмежеванного из дачи сельца елого Гремячего Ключа, владения кол- лежской секретарши Розалии Ивановой Поспеловой.	1 окт. 1 окт. 1853г.			
1305.	То-же, владения штаб-ротмистра Ни- колая Алексеева Панова. / В деле имеется план./	Окт. 1853г. Окт. 1853г.			
1306.	То-же, владения из дворян девицы Ма- рии Васильевой Грацовой. / В деле имеется план./	"-"			
1307.	То-же, владения коллежской советни- цы Елизаветы Петровой Топорниной. / В деле имеется геометрический план./	3 окт. 1853г. 3 окт. 1853г.			
1308.	То-же, владения маюрши Ефросинии Ивановой Венковской. / В деле имеется план./	1 окт. 1853г. 1 окт. 1853г.			
1309.	То-же, владения коллежского регис- татора Василия и сестры его Варвары Петровых детей Мокеевых.	3 окт. 1853г. 3 окт. 1853г.			
Карсунского уезда.					
1310.	На 2-й участок земли дачи сельца Знаменского Сюксюма, владения Удела. 1854 года.	21 мая 1853г. 21 мая 1853г.			
Буинского уезда.					
1311.	Дачи образовавшейся по специальному	1 июня			

№№ дел	Название дел и других единиц хранения	Даты начала и окончания (крайние даты)	Количество листов	Отметки
	межеванию под названием 1-й части дачи состоящей внутри казенного сурского в "езжаго леса жалованной деревни Биетюрнеевой Врага Лаланга тож, татарину Гаялиту Макеготову.	1 июня 1854г. 1 июня 1854г.		
1312.	То-же, владения деревни Тимбаево Удельного крестьянина Григория Васильева Баскакова.	1 июля 1854г. 1 июля 1854г.		
1313.	То-же, владения татарина Гаялита Макеготова.	29 июня 1854г. 29 июля 1854г.		
1314.	То-же, под названием 4-й части.	-"		
1315.	1-й части дачи сельца Никольского что прежде была деревня "Сорока Саидак" владения коллежской ассесорши Феоктисты Лукьяновой дочери Гудима Левкович с прочими владельцами.	Июля 1854г. Июля 1854г.		
1316.	То-же, владения Симбирской Удельной Конторы. Карсунского уезда.	19 апр. 1854г. 19 апр. 1854г.		
1317.	Села Нозьмо-Демьянского, владения коллежского регистратора Тимофея Евдокимова Захарова. Симбирского уезда.	1854г. 1854г.		
1318.	1-го участка отмежеванного по любовной сказке из дачи старого участка 1-й части пустоли леса "Цогори" владения Василия Владимировна сына Николаева.	12 ноябр. 1854г. 12 ноябр. 1854г.		
1319.	То-же, владения наследником коллежской ассесорши Гибиковой. Ставропольского уезда.	13 ноябр. 1854г. 13 ноябр. 1854г.		
1320.	Села Архангельского-Готьма тож, 2-й части, специально отмежевания, владения подполковницы Анны Михайловской Ордовой.	25 окт. 1854г. 25 окт. 1854г.		

Д-во №№	Название дел и других единиц хранения	Даты начала и окончания (крайние даты)	Количество листов	Отметки
1855 года.				
Алатырского уезда.				
1321.	Части земли из дачи села Успенско-го Княжухи тож, отмежеванного по любовной сказке, владения хорунжего Николая Николаева Городецкого.	Не ранее 1855г. Без даты.		
1322.	То-же, владения поручика Михаила Николаева Городецкого.	" "		
1323.	То-же, общего владения Городецких и князя Михаила Андреевича Оболенского, / Есть специальный план участка. /	" "		
1324.	То-же.	" "		
1325.	Села Цорецкого / владения подпоручика Сергея Васильева Волкова. / Имеется план. /	28 ноября 1855г. 28 ноября 1855г.		
1326.	То-же.	" "		
Буинского уезда.				
1327.	Дачи казенного Кучаровского леса, оставшегося за вымежеванием участков разным владельцам: капитану Павлу Артамонову Топылову и других.	Не ранее 1855г. Без даты.		
1328.	На дачу состоящую внутри казенного Сурского в "езжого леса отхожей дачи называемой "Уребаска", владения казенного ведомства крестьян.	" "		
Курмышского уезда.				
1329.	Дачи образовавшейся по специальному межеванию под названием 2-й части участка отмежеванного от общей дачи села Медян 33-го месста, владения губернской секретарши Варвары Ивановой Антипьевой.	" "		
1330.	То-же, 2-й части, 34-го участка.	" "		

Порядков. №№	Д-во №№	Название дел и других единиц хранения	Даты начала и окончания (крайние даты)	Количество листов	Отметки
1331.		Дачи образовавшейся по специальному межеванию под названием 2-й части участка отмежеванного от общей дачи села Медян 70-го места, владения Губернской секретарши Ваовары Ивановой Антипьевой.	Не ранее 1855г. без даты.		
1332.		То-же, 2-й части, 59-го участка.	-"		
1333.		То-же, владения прапорщицы Наталии Степановой Эделеевой.	-"		
1334.		То-же, 22-го места.	-"		
1335.		То-же, 52-го участка.	-"		
1336.		То-же, 44-го участка.	-"		
1337.		То-же, 134 места, владения Николая Матвеева князя Эделеева.	-"		
1338.		То-же, 157 места.	-"		
1339.		То-же, 141 места.	-"		
1340.		То-же, 149 места.	-"		
1341.		То-же, владения из дворян унтер-офицера Дарьи Андреевой Эделеевой.	-"		
1342.		То-же, 13-но места под названием Федора Приклонского, владения коллежского ассеора Якова Алексеева Элецова.	-"		
1343.		То-же 12-го места, владения Ивана Алексеева Элецова.	-"		
1344.		То-же, 14-го места, владения писца 1-го разряда Хрисанфа Алексеева Элецова.	-"		
1345.		То-же.	-"		
1346.		То-же, 31-го места, владения корнетши Екатерины Даниловой Лаптевой, с прочими.	-"		
1347.		То-же 33-го места.	-"		
1348.		То-же, 1-й части 34-го места.	-"		
1349.		То-же, 1-й части 70-го места.	-"		
1350.		То-же, 1-й части, 59-го места.	-"		
1351.		То-же 65-го места, владения из	-"		

Порядков. №№	Д-во №№	Название дел и других единиц хранения	Даты начала и окончания (крайние даты)	Количество листов	Отметки
		дворян девицы Евдокии Васильевой Гр Брюхановой.	Не ранее 1855г. Без даты.		
1352.		То-же, 55-го места, владения полпо- ручника Василия Андреева сына Брю- ханова.	-"		
1353.		То-же, 71-го места, владения кол- лежской регистра торши Александры Ивановой Яковлевой.	-"		
1354.		То-же, 60-гоь места.	-"		
1355.		То-же, 32-го места.	-"		
1356.		То-же, 35-го места.	-"		
1357.		То-же, владения флота-лейтенанта Василия Гордемаринова Захарьина с про- чими.	-"		
1358.		То-же, 66-го места.	-"		
1359.		То-же, 42-го места, владения штабс- капитанши Екатерины Ивановой Косолаповой.	-"		
1360.		То-же, 24-го места,	-"		
1361.		То-же, 62-го места.	-"		
1362.		То-же, 75-го места, владения из дво- рян девицы Евдокии Васильевой Жидо- виной.	-"		
1363.		То-же, 39-го места.	-"		
1364.		То-же, 54-го места.	-"		
1365.		То-же 72-го места, владения корнет- ши Екатерины Даниловой Лаптевой и коллежской секретарши Евдокии Ива- новой Казаковой и наследников после губернской секретарши Татьяны Ива- новой Скудицкой.	-"		
1366.		То-же, 32-го места.	-"		
1367.		То-же, 63-го места, владения гу- бернской секретарши Евгении Василье- вой Смирновой.	-"		
1368.		То-же, владения губернского секре- таря Николая Михайлова сына Смир- нова, 4-го места.	-"		

Порядок № №	Д-во № №	Название дел и других единиц хранения	Даты начала и окончания (крайние даты)	Количество листов	Отметки
1369		Дачи образовавшейся по специальному межеванию под названием участка от-межеванного от общей дачи села Ме-дьян 76-го места, владения коллежско-го секретаря Михаила Михайлова Сал-манова.	Не ранее 1855г. Без даты.		
1370		То-же, 58-го места.	"		
1371		То-же, 27-го места.	"		
1372		То-же, 40-го места.	"		
1373		То-же 52-го места, владения чинов-ницы 7-го класса Марии Александро-вой Салмановой.	"		
1374		То-же, 130-го места.	"		
1375		То-же, 43-го места, владения губер-ской секретарши Софьи Ивановой Грызгаловой.	"		
1376		То-же, 79-го места.	"		
1377		То-же, 23-го места.	"		
1378		То-же, 142-го места, владения из дворян девиц Варвары и Александры Петровых Андреевых.	"		
1379		То-же, 147-го места.	"		
1380		То-же, 159-го места.	"		
1381		То-же, 132-го места.	"		
1382		То-же, 90-го места.	"		
1383		То-же, 160-го места, владения гу-бернской секретарши Екатерины Евгра-фовой Богданович.	"		
1384		То-же, 146-го места, владения гу-бернского секретаря Ипполита Григорье-ва Богданович.	"		
1385		То-же, 143-го места, владения гу-бернской секретарши Екатерины Ев-графовой Богданович.	"		
1386		То-же 131-го места.	"		
1387		То-же, 29-го места, владения гу-бернского секретаря Ипполита Гри-	"		

Порядков. №№	Д-во №№	Название дел и других единиц хранения	Даты начала и окончания (крайние даты)	Количество листов	Отметки
		горьева Богданович.			
1388.		Дачи образовавшейся по специальному межеванию под названием участка от межеванного от общей дачи села Медяны 165-го места, владения капитанши Марии Петровой Нероновой.	Не ранее 1855г. Без даты		
1389.		То-же, 126-го места, владения несовершеннолетнего дворянина Ивана Леонтьева Неронова.	"		
1390.		То-же, 84-го места, владения капитанши Марии Петровой Нероновой.	"		
1391.		То-же 85-го места, владения губернского секретаря Леонтия Иванова Неронова.	"		
1392.		То-же, 5-го места, владения Нижегородской Губернской Чертежной-чертежника Александра Федорова.	"		
1393.		То-же, 18-го места, владения флота-капитана лейтенанта Алексея Алексеева Федорова.	"		
1394.		То-же, 17-го места, владения капитанши Прасковьи Петровой дочери жены Федоровой.	"		
1395.		То-же, 47-го места, владения губернского секретаря Александра Лукина сына Лихутина.	"		
1396.		То-же, 1-го места,	"		
1397.		То-же, 2-го места, владения губернской секретарши Анны Николаевой Лихутиной.	"		
1398.		То-же, 174-го места, владения студента Петра Семенова Пирожкова.	"		
1399.		То-же, 167-го места.	"		
1400.		То-же, 166-го места.	"		
1401.		То-же, 171-го места.	"		
1402.		То-же, 144-го места, владения гвардии полковника Александра Левашева.	"		
1403.		То-же, 129-го места.	"		
1404.		То-же, 128-го места, владения гвардии полковницы Марии Васильевой	"		

Порядков. №№	Д-во №№	Название дел и других единиц хранения	Даты начала и окончания (крайние даты)	Количество листов	Отметки
		Левашевой.			
I 1405.		Дачи образовавшейся по специальному межеванию под названием участка от межеванного от общей дачи села Медян 145-го места, владения Гвардии полковницы Марии Васильевой Левашевой.	Неранее 1855г. Без даты.		
I 1406.		То-же, 86-го места.	" "		
I 1407.		То-же, 150-го места, владения коллежской регистраторши Анны Андреевой Суковой.	" "		
I 1408.		То-же, 135-го места.	" "		
I 1409.		То-же, 140-го места.	" "		
I 1410.		То-же, 45-го места, владения общего подпоручицы Надежды Ивановой Окуловой, с прочими.	" "		
I 1411.		То-же, 57-го места.	" "		
I 1412.		То-же, 81-го места.	" "		
I 1413.		То-же, 21-го места.	" "		
I 1414.		То-же, 6-го места, владения коллежского регистратора Павла Васильева сына Васильева.	" "		
I 1415.		То-же, 156-го места, владения вольноотпущенника Исаафонта Васильева.	" "		
I 1416.		То-же, 173-го места, владения штабс-капитана Александра Иванова Васильева.	" "		
I 1417.		То-же, 167-го места.	" "		
I 1418.		То-же, 133-го места, владения жены не служащего дворянина Натальи Степановой Васильевой.	" "		
I 1419.		То-же, 158-го места.	" "		
I 1420.		То-же, 148-го места.	" "		
I 1421.		То-же, 49-го места, владения коллежской регистраторши Филицаты Алексеевой Ивановой.	" "		
I 1422.		То-же, 73-го места.	" "		

Порядков. №№	Д-во №№	Название дел и других единиц хранения	Даты начала и окончания (крайние даты)	Количество листов	Отметки
1423.		Дачи образованная по специальному межеванию под названием участка отмежеванного от общей дачи села Медян 30-го места, владения коллежского регистратора Фелицаты Алексеевой Ивановой.	Не ранее 1855 г. Без даты.		
1424.		То-же, 37-го места.	"		
1425.		То-же, 38-го места, владения губернской секретарши Надежды Васильевой Ивановой.	"		
1426.		То-же, 39-го места.	"		
1427.		То-же, 55-го места.	"		
1428.		То-же, 74-го места.	"		
1429.		То-же, 78-го места, владения губернской секретарши Татьяны Андреевой Толстой.	"		
1430.		То-же, 41-го места.	"		
1431.		То-же, 35-го места.	"		
1432.		То-же, 51-го места.	"		
1433.		То-же, 87-го места, состоящей в опеке после умершей поручицы Евдокии Алексеевой Петровской.	"		
1434.		То-же, 57-го места, владения казенного ведомства крестьян.	"		
1435.		То-же, 46-го места.	"		
1436.		То-же, 20-го места.	"		
1437.		То-же, 32-го места.	"		
1438.		То-же, 77-го места, владения губернской секретарши Наталии Андреевой Турчаниновой.	"		
1439.		То-же, 26-го места.	"		
1440.		То-же, 48-го места.	"		
1441.		То-же, 136-го места, владения титулярной советницы Прасковьи Ивановой Соколовой.	"		
1442.		То-же, 139-го места.	"		

По инв. №№	Д-во №№	Название дел и других единиц хранения	Даты начала и окончания (крайние даты)	Количество листов	Отметки
I 443.		Дачи образовавшейся по специальному межеванию под названием участка отмежеванного от общей дачи села Медян 151-го места, владения титулярной советницы Прасковьи Ивановой Соколовой.	Не ранее 1855г. Без даты.		
I 444.		То-же, 154-го места.	- "		
I 445.		То-же, 170-го места, владения из дворян девицы Прасковьи Евграфовны Протопоповой.	- "		
I 446.		То-же, 172-го места.	- "		
I 447.		То-же, 175-го места.	- "		
I 448.		То-же, 176-го места.	- "		
I 449.		То-же, 152-го места, владения из дворян канцеляриста Василия Михайлова Зубова, с прочими.	- "		
I 450.		То-же, 153-го места.	- "		
I 451.		То-же, 16-го места, владения девицы Анны Дмитриевой дочери Ворониной.	- "		
I 452.		То-же, 15-го места, владения титулярного советника Дмитрия Григорьевича Воронина.	- "		
I 453.		То-же, 8-го места, владения губернской секретарши Елизаветы Александровны Садовской.	- "		
I 454.		То-же, 10-го места, владения коллежской секретарши Екатерины Алексеевой Бетлинг.	- "		
I 455.		То-же, 23-го места, владения генерал-майорши Варвары Николаевны Кишинской.	- "		
I 456.		То-же, 53-го места, владения неслужащих дворян Василия и Якова Семеновых, Петра Степанова и Федора Алексея Полумордвиновых.	- "		
I 457.		То-же, 50-го места, владения коллежской регистраторши Степаниды Яковлевой Микешинной.	- "		
I 458.		То-же, 4-го места, владения коллежской регистраторши Екатерины Александровны Пальмовой.	- "		

Порядков. №№	Д-во №№	Название дел и других единиц хранения	Даты начала и окончания (крайние даты)	Количество листов	Отметки
1459.		Дачи образовавшейся по специальному межеванию под названием участка отмежеванного от общей дачи села Медяны 61-го места, владения гвардии штабс-ротмистра Веры Ивановой Пашковой.	Не ранее 1855г. Без даты.		
1460.		То-же, 64-го места, владения из дворян унтер-офицерши Фанны Васильевой Юматовой.	"-		
1461.		То-же, 28-го места, владения из дворян девицы Евдокии Васильевой Видовой.	"-		
1462.		То-же, 68-го места, владения отшедших от г.г. Петровских в казенное ведомство крестьян.	"-		
1463.		То-же, 69-го места, владения титулярной советницы Елены Васильевой Шульговской.	"-		
1464.		То-же, 119-го места, общего владения мещан Алатырских Петра и Алексея Петровых Аппалоновых.	"-		
1465.		То-же, 138-го места, владения коллежских секретарш Аграфены Михайловой Машнеевой и Анастасии Михайловой Поповой.	"-		
1467.		То-же, 137-го места, владения села Болобанова государственного крестьянина Александра Матвеева Трофимова.	"-		
1468.		То-же, 88-го места, владения Лашманского ведомства служилых татар Нижегородской губернии Сергачевского уезда.	"-		
1469.		То-же, 67-го места, владения Гороховского мещанина Дмитрия Тимофеева Лопатина.	"-		
1470.		То-же, части деревни Кожиной Нестеровой тож, владения коллежского ассесора Семена Иванова Карпова.	"-		
1471.		То-же.	"-		
1472.		То-же, владения статского советника Иркалия Григорьевича Пересекина.	"-		
1473.		То-же под названием 2-й части села.	"-		

Порядк. №№	Д-во №№	Название дел и других единиц хранения	Даты начала и окончания (крайние даты)	Количество листов	Отметки
1474		Первого участка отделенного из дачи I-го Кононовского жеребья, на котором поселена часть деревни Кононовки Кулики тож, владения удельного ведомства крестьян.	Не ранее 1855г. Без даты.		
1475		То-же, владения поручицы Елизаветы Петровой, дочери Анашкиной.	"		
1476		То-же, владения поручицы Стефаниды Андреевой и сына ее коллежского регистратора Александра Алексеева Суворовых.	"		
1477		То-же, владения поручика Дмитрия Андреева сына Стечкина.	"		
1478		То-же, владения служилых татар деревни Красного Острова Альмусь Аим Абубякировых и деревни "Овечьего Врага" Халека Тактарова.	"		
1479		I-го участка земли отмежеванного от дачи сельца Жуково, Бурцева тож.	13 мая 1855г.		
1480		То-же, 3-го участка.	"		
1481		То-же, 2-го участка.	21 мая 1855г. 21 мая 1855г.		
1482		2-й части сельца Николаевки, Устиновка тож, владения крестьян Григория и Терентия Ивановых.	Не ранее 1855г. Без даты.		
1483		То-же, владения крестьянина Варлама Егорова Ключина.	"		
1484		То-же владения крестьянина Ивана Федорова.	"		
1485		Дачи села Николаевского, владения титулярного советника Дмитрия Сергеева Пазухина.	"		
1486		Дачи образовавшейся по специальному межеванию, под названием "Отделенной части земли" по полюбовной сказке из дачи деревни "Красного Острова" ведомства Алатырской Удельной Конторы.	"		
1487		То-же.	4 ноября 1855г. 4 ноября 1855г.		

Порядков. №№	Д-во №№	Название дел и других единиц хранения	Даты начала и окончания (крайние даты)	Количество листов	Отметки
1488.		Дачи части земли деревни "Красного Острова", во владении состоит крестьян той-же деревни.	Не ранее 1855г. Без даты.		
1489.		Пустоши "Сухановской", общего владения подпоручика Фокина, с. Ратова казенных крестьян и д. "Собачьего Острова" служилых татар.	Не позд. 1855г. Без даты.		
1490.		То-же.	Не ранее 1855г. Без даты.		
1491.		Казенной земли, отмежеванной из дачи сельца Сунеево с деревней Миряевой, которая состоит в ведомстве Симбирской казенной палаты.	Не позд. 1855г. Без даты.		
1492.		То-же, сельца Коровино.	" - "		
1493.		1-й части лесного участка казенного Сурского в "Езжаго леса", принадлежащего кселу Гарятину, владения Лашманского ведомства служилых татар.	Не ранее 1855г. Без даты.		
1494.		Казенного большого Сурского черного в "Езжаго леса", ведомства Симбирской казенной Палаты.	" - "		
1495.		8-го участка деревни Кудельной Бегичева тож, владения губернского секретаря Александра Лукича Лихутина.	" - "		
1496.		Дачи образовавшейся по специальному размежеванию под названием пустоши "Понечной" владения коллежского секретаря князя Николая Васильева Мустофина.	" - "		
1497.		Пустоши Улешевой на которой поселена деревня Куниловка, Архиповка тож, владения капитанши Варвары Ивановой Языковой.	" - "		
1498.		Дачи 1-го места бывшей казенной оброчной статьи, на которой в поселении состоит часть села Карачар, владения из дворян девицы Елизаветы Петровой Викентьевой.	" - "		
1499.		То-же, владения титулярного советника Дмитрия Григорьева Воронина с детьми.	" - "		
1500.		Дачи казенной земли называемой пустоши "Сеяновское Поле", владения подпоручика Григория Михайлова Пересекина.	" - "		

Порядков. №№	Д-во №№	Название дел и других единиц хранения	Даты начала и окончания (крайние даты)	Количество листов	Отметки
1501		Земли пожалованной тайному советнику Алексею Григорьевичу Теплому, на которой поселена дер. Михайловка, владения штабс-капитанши Елизаветы Александровны Ульяновой.	Не позднее 1855г. Без даты.		
1502		Дачи 1-го участка деревни Конабе-евка, Зубатовка тож, владения подпоручика Сергея Васильева Золкова.	Не ранее 1855г. Без даты.		
1503		Дачи 2-го места, бывшей оброчной земли без поселения состоящей в ведомстве Департамента Уделов.	" "		
1504		Дачи второй трети села Мамешева, владения поручицы Марии Пгоровой Смирновой. Марсунского уезда.	" "		
1505		Дачи образовавшейся по специальному межеванию под названием 36-й части села Рождественского - Круши тож, владения штабс-капитана Николая Яковлевича Лаптева.	23 июля 1855г. 23 июля 1855г.		
1506		То-же.	" "		
1507		То-же.	" "		
1508		То-же.	" "		
1509		То-же, владения Василия Яковлева Лаптева.	23 июля 1855г.		
1510		То-же.	23 июля		
1511		То-же.	23 июля		
1512		То-же, владения Петра Федорова Лаптева.	23 июля		
1513		То-же.	23 июля		
1514		То-же.	" "		
1515		То-же.	" "		
1516		То-же, владения малолетнего Александра Павлова Саврасова.	23 июля 1855г.		
1517		То-же.	" "		
1518		То-же.	" "		
1519		То-же, владения штабс-капитанши	23 июля 1855г.		

Порядков. №№	Д-во №№	Название дел и других единиц хранения	Даты начала и окончания (крайние даты)	Количество листов	Отметки
		Евдокии Егоровой Саврасовой-			
I 520.		Под названием 3-й части земли села Рождественского, Приуши тож, владения штабс-капитанши Евдокии Егоровой Саврасовой.	23 июля 1855г. 23 июля 1855г.		
I 521.		То же.	-"		
I 522.		То же.	23 июля		
I 523.		То же, владения подпоручика Сергея Иванова Саврасова.	-"		
I 524.		То же.	-"		
I 525.		То же.	27 июля		
I 526.		То же, владения дворянки Надежды Михайловны Подгорной.	23 июня 1855г. 23 июня 1855г.		
I 527.		То же Нм. Подгорной.	-"		
I 528.		То же.	-"		
I 529.		То же, владения майора Александра Филиппова Подгорного.	31 июля 1855г. 31 июля 1855г.		
I 530.		То же.	-"		
I 531.		То же.	23 июля 1855г. 23 июля 1855г.		
I 532.		То же, владения, мичмана Константина Николаева Татаринова.	23 июня 1855г. 23 июля 1855г.		
I 533.		То же, 26-й части.	-"		
I 534.		То же, 44-гой части.	июль 1855г. июль 1855г.		
I 535.		То же, 38-й части.	23 июля 1855г. 27 июня 1855г.		

Порядков. №№	Д-во №№	Название дел и других единиц хранения	Даты начала и окончания (крайние даты)	Количество листов	Отметки
I 536.		Дачи, образовавшейся по специальному межеванию под названием 13-й части земли села Рождественного, Криуши тож, владения однодворца Ивана Петрова Маслищева.	23 июля 1855г. 23 июля 1855г.		
I 537.		То же, 34-й части.	31 июня 1855г. 31 июня 1855г.		
I 538.		То же, 43-й части.	23 июля 1855г. "-		
I 539.		То же, владения титулярной советницы Дарьи Андреевны Лихутиной и прапорщицы Анны Кузьминой Лихачевой.	23 июня 1855г. 23 июня 1855г.		
I 540.		То же.	"-		
I 541.		То же, владения капитана Полиевкта Петрова Раздеришина.	"-		
I 542.		То же.	23 июля		
I 543.		То же.	"-		
I 544.		То же, владения титулярного советника Александра Николаева Анненкова.	25 июня		
I 545.		То же, владения коллежского ассесора Якова Филиппова Прибыловского.	"-		
I 546.		То же, владения поручика Андрея Ивановича Бекетова.	23 июля 1855г. 23 июля 1855г.		
I 547.		То же, владения готенфервальтера Петра, коллежского ассесора Александра и дворянина Николая Михайловых Языковых.	"-		
I 548.		То же, владения коллежского секретаря Александра Сергеева Слепцева.	"-		
I 549.		Села Николаевского, Чаменевка тож, общего владения штабс-капитана и недоросля из дворян студента Акчуриных.	Не ранее 1855г. Без даты.		
		То же.	"-		
I 550.		То же.	"-		

Порядков. №№	Д-во №№	Название дел и других единиц хранения	Даты начала и окончания (крайние даты)	Количество листов	Отметки
I 551.		Части дачи с. Николаевского, Мошелев- ка тож, владения штабс-капитана и недоросля из дворян студента Акчу- риных.	Не ранее 1855г. Без даты		
I 552.		То-же, владения разных владельцев и свободных хлебопашцев.	"		
I 553.		То-же.	"		
I 554.		То-же, владения Самарского 3-й гиль- дий купца Никифора Сергеева сына Синягина.	"		
I 555.		То-же, владения недоросля Петра Се- менова Лапшина.	"		
I 556.		То-же, владения генерал-майора Вар- вары Александровны Глюш.	"		
I 557.		То-же и Дольниковка тож, владения майора Алексея Петровича Ахматова.	"		
I 558.		Писцовой церковной земли, села Боль- шой Вандарати, церкви богоявления владения той-же церкви.	"		
I 559.		То-же.	"		
I 560.		То-же.	"		
I 561.		То-же, села Станишного.	"		
I 562.		То-же, села Станишного.	"		
I 563.		То-же.	"		
I 564.		То-же, бывшего владения города Кар- суна Спасского монастыря ныне при- ходской церкви того-же города, вла- дения церковно-служителей.	"		
I 565.		3-й части в лугах, владения чиновни- цы Анны Ивановой Яковлевой и коллеж- ского регистратора Степана Николаева, Топова.	Не позд. 1855г. Без даты.		
I 566.		I-й части в лугах из дачи села Козь- модемьянского, владения коллежского секретаря Ивана Петрова Тегодаева.	"		
I 567.		II-й в лугах части, из дачи сельца Котякова, владения титулярной со- ветницы Александры Никитиной Комаровой.	"		

Порядков. №№	Д-во №№	Название дел и других единиц хранения	Даты начала и окончания (крайние даты)	Количество листов	Отметки
I 1568		На дачу села Пала-това, владения ко-ронного ведомства пахотных солдат.	Не ранее 1855г. Без даты.		
I 1569		Дачи образовавшейся по специальному размежеванию под названием 13-й части села Николаевского, владения помещицы Собаниной, межевание произведено в 1799 году. В деле имеются планы.	-"		
1570		Дачи образовавшейся по специальному межеванию, под названием участка отмежеванного от общей дачас села Медян, 3-го места, владения девицы Марии, Александровой.	-"		
I 1571		Дачи казенного Угиринского В"езжаго леса, состоящего в казенном ведомстве.	-"		
I 1572		Дачи образовавшейся по специальному межеванию, под названием Особо отделенной по любовной сказке части земли из дачи с.Троицкого, Анненково тож, владения д.Камандак удельных крестьян.	-"		
1573		На дачу села Соплевки, владения удельного ведомства крестьян.	-"		
1574		На дачу села Архангельского, Кунеево тож, владения графа Владимира Григорьевича Орлова.	-"		
1575		Отрезанной от дачи сельца Ляховки в казенное ведомства земли, что ныне ведомство Департамента Уделов Сызранского Удельной Конторы.	-"		
1576		Дачи села Рождественского, Живайкина с деревнями Кармалейкой, Мадажлейкой, Сорокиной и Виселевкой.	Не ранее 1855г. Без даты.		
1577		Дачи образовавшейся по специальному межеванию под названием 8-й части земли села Архангельского, Сюксюм тож, владения ведомства бывшей Сызранской, а ныне Симбирской Удельной Конторы Сызранского уезда.	-"		
1578		Дачи образовавшейся по специальному межеванию под названием 3-й части лесного участка сел Архангельского	30 июля 1855г.		

Порядков. №№	Д-во №№	Название дел и других единиц хранения	Даты начала и окончания (крайние даты)	Количество листов	Отметки
		Голодяевка тож, общего владения коллежской ассесорши Николая Федорова Космынина и коллежского регистратора Сергея Матвеева Абутькова.	30 июля 1855г.		
1579.		То-же.	-"-		
1580.		То-же, 25-й части села.	15 авг. 1855г. 15 авг. 1855г.		
1581.		Уаши образовавшейся по специальному размежеванию под названием 33 части сел Архангельского, Голодяевка тож владения чиновника Альбицкого.	-"-		
1582.		То-же.	-"-		
1583.		То-же.	30 июня 1855г.		
1584.		То-же, 64-й части.	15 авг. - 1855		
1585.		Уаши образовавшейся по специальному размежеванию под названием 9-й части села Архангельского, Голодяевка тож, лесного участка, общего владения надворной советницы Любови Флегонтовой Красовой и коллежской регистраторши Надежды Флегонтовой Кудрявцевой.	30 июня 1855г. 30 июня 1855г.		
1586.		То-же, 14-й части.	1855г. 1855г.		
1587.		То-же, 12-й части.	30 июля 1855г. 30 июля 1855г.		
1588.		То-же, 57-й части.	15 авг. 1855г. 15 авг. 1855г.		
1589.		То-же, 24-й части.	-"-		
1590.		То-же, 26-й части.	30 июня 1855г. 30 июня 1855г.		
1591.		То-же, владения однодворки Елизаветы Кадышевой.	30 июня 1855г. 30 июня 1855г.		

начисления во взносъ патентнаго сбора.

числось дробленіе солода оплаченнаго патентнымъ сборомъ.

наго на за-водѣ склада въ пудахъ.

пи
Е

Пояснок.	Д-во №	Название дел и других единиц хранения	Даты начала и окончания (крайние даты)	Количество листов	Отметки
	1592	Дачи образовавшейся по специальному межеванию под названием 21-й части села Архангельского, Голодяевка тож владения однодворки Елизаветы Мадышевой.	30 июня 1855г. 30 июня 1855г.		
	1593	То-же. 23 части.	- "		
	1594	То-же. 44 части.	30 июня 1855г.		
	1595	То-же, владения поручика Филиппа Степанова Мадышева.	- "		
	1596	То-же. / имеется план. /	- "		
	1597	То-же.	- "		
	1598	То-же, владения князя Сергея Алексеевича Кугулева.	15 авг. 1855г. 15 авг. 1855г.		
	1599	То-же.	30 июля 1855г. 30 июля 1855г.		
	1600	То-же.	- "		
	1601	То-же, владения коллежского assessора Николая Федорова Тосмынина / имеется план. /	30 июня 1855г.		
	1602	То-же.	30 июня 1855г.		
	1603	То-же.	- "		
	1604	То-же.	15 авг. 1855г. 15 авг. 1855г.		
	1605	То-же, владения титулярной советницы Ольги Шкитиной Любомировой.	30 июля 1855г. 30 июля 1855г.		
	1606	То-же, в деле имеется план. /	15 авг. 1855г. 15 авг. 1855г.		
	1607	То-же.	15 авг. 1855г. - "		
	1608	То-же, в деле имеется план.	30 июня 1855г. 30 июня 1855г.		

а во вносъ патентнаго сбора. чинясь дробленое солода оплаченнаго патентнымъ сборомъ. на водѣ склада въ пудахъ. пивнаго сбора рублей.

Порядков №№	Д-во №№	Название дел и других единиц хранения	Даты начала и окончания (крайние даты)	Количество листов	Отметки
1609.		Лаци 4-й части села Архангельского Олодяевка тож, владения мещанки Наюкиной.	1 5авг. 1 855г.		
1610.		То-же, 46-й части.	30 июля 1 855г.		
1611.		То-же, 29-й части.	30 июля 1 855г.		
1612.		То-же, 30-й части, владения гвардейского полковника Ивана Ивановича Печаяева.	30 июля		
1613.		То-же. <i>И.И.Илова</i>	-"-		
1614.		То-же, владения госпожи Петровой.	30 июля		
1615.		То-же.	30 июля		
1616.		То-же.	-"-		
1617.		То-же.	30 июля		
1618.		То-же, владения дворянки Надежды Сеключкой.	1 5авг. 1 855г. 1 5авг. 1 855г.		
1619.		То-же.	30 июня 1 855г. 30 июня 1 855г.		
1620.		То-же.	1 5авг. 1 855г. 1 5авг. 1 855г.		
1621.		То-же.	-"-		
1622.		То-же, владения г.г. Филипповых. /Имеется план./	30 июля 1 855г. 30 июля 1 855г.		
1623.		То-же.	1 5авг. 1 855г. 1 5авг. 1 855г.		
1624.		То-же.	30 июня 1 855г. 30 июня 1 855г.		
1625.		<i>свободный</i>			

Порядков. №№	Д-во №№	Название дел и других единиц хранения	Даты начала и окончания (крайние даты)	Количество листов	Отметки
1626		Дачи образованной по специальному размежеванію под названіем 28-й части села Архангельскаго, Голодяевка тож, владения г.г. Филипповых. / В деле имеется план. /	30 июня 1855г. 30 июня 1855г.		
1627		То-же, владения братьев Филатовых. / Имеется план. /	30 июня		
1628		То-же, владения прапорщицы Ховриной	30 июня		
1629		То-же, 30-й части села.	15 авг. 1855г. 15 авг. 1855г.		
1630		То-же. 37 галти.	-"		
1631		То-же, 40-й части, владения г. Щегловой.	30 июля 1855г. 30 июля 1855г.		
1632		То-же.	-"		
1633		То-же.	-"		
1634		То-же, владения дворянина Аркадия Никонорова Москотиньева.	15 авг. 1855г. 15 авг. 1855г.		
1635		То-же, владения коллежской ассесорши Стародубовой.	30 июля 1855г. 30 июля 1855г.		
1636		1-й части дачи принадлежащей к деревне Барановке, владения дворянина Александра Михайлова Уварова.	4-го ноябр. 1855г. 4 ноябр. 1855г.		
1637		Дачи образованной по специальному размежеванію под названіем сельца Маловки, владения коллежскаго секретаря Мефодія Петрова Астафьева и других.	15 авг. 1855г. 15 авг. 1855г.		
1638		На дачу сельца Елшанки общаго владения разных помещиков и удела.	Не подд. 1855г. Без даты.		
1639		Дачи, владения прапорщицы Александры Гавриловой Ховриной.	30 июня 1855г. 30 июня 1855г.		
1640		Села Архангельскаго, Уса тож, с принадлежащими к нему деревнями Гайде-	Не ранее 1855г.		

во взносъ патентнаго сбора.	чило съ дробленіе солода оплаченнаго патентнымъ сборомъ.	наго на заводъ склада въ цудахъ.	пившаго сообра рублей.
-----------------------------	--	----------------------------------	------------------------

Порядков. №№	Д-во №№	Название дел и других единиц хранения	Даты начала и окончания (крайние даты)	Количество листов	Отметки
		ряковой и Малелькиной, владения ко- ронного ведомства пахотных солдат и из чувашско-новокрещенных ясаших крестьян. Симбирского уезда.			
I 641.		Дачи части села Рождественского, Солдатской Ташлы тож, владения кол- лежского ассесора Петра Иванова Зим- нинского.	Не ранее 1855г. Без даты.		
I 642.		То-же, владения удельных крестьян того-же села.	-"		
I 643.		То-же, владения коллежского ассесор- ши Екатерины Александровны Валуевой.	-"		
I 644.		То-же и Алексина тож, владения по- лучицы Евгении Сергеевой Эсмант.	-"		
I 645.		То-же и Новое Никулино тож с пус- тошью Несветаевской, общего владения подпоручика Павла и прапорщика Пор- фира Петровых детей Микулиных.	-"		
I 646.		То-же и Арбузовка тож, владения по- ручника Федора Федорова Скрыпичина.	-"		
I 647.		То-же и Алексино тож, владения по- лучицы Евгении Сергеевой Эсмант.	-"		
		Ставропольского уезда.			
I 648.		Казенной оброчной земли 2-й части оставшейся за отмежеванием по пожа- лованию разным лицам.	-"		
I 649.		Лесного участка вымежеванного из казенного Уренского в"езжего леса во владении Сабкина.	-"		
I 650.		То-же казенного Чильчинского леса, владения Теряевой.	-"		
I 651.		Мелкой лесной поросли состоящей в казенной оброчной статье отрезанной от села Красного Яра, владения Сим- бирской Казенной Палаты.	-"		
		Самарского уезда.			
I 652.		Дачи Аскульской волости и Рождест- венской, владения бригадирши Екатери- ны Владимировны Новосельцевой.	Не позд. 1855г. Без даты.		

начисления во взносъ патентнаго сбора.

числось дробление солода оплаченнаго патентнымъ сборомъ.

наго на заводѣ склада въ пудахъ.

Порядков. №№	Д-во №№	Название дел и других единиц хранения	Даты начала и окончания (крайние даты)	Количество листов	Отметки
		Чистопольского уезда.			
1653		Дачи деревень Ииремети, Тридцать Дубов тож и других тех деревень владения новокрещенных из чуваш ясных и дворянских крестьян.	Не ранее 1855г. без даты.		
		1856 года.			
		Алатырского уезда.			
1654		Дачи образовавшейся по специальному межеванию под названием 12-го участка деревни Никольской Печавка тож, общего владения штабс-капитанши Веры Петровны Черненковой и коллежской секретарши Натальи Петровны Корольковой.	23 июля 1856г. 23 июля 1856г.		
1655		То-же, 13-го участка.	25 июля 1856г. 25 июля 1856г.		
1656		То-же, 8-го участка.	15 июня 1856г. 15 июня 1856г.		
1657		То-же, 4-го участка.	7 июня 1856г. 7 июня 1856г.		
1658		То-же, владения прапорщиков: Венедикта Михайлова, Шполита и Якова Ефимовых не служащих дворян: Елисея Агафонова, Ивана Изосимовых и Семюна Петрова Скобеевых.	27 июля 1856г. 27 июля 1856г.		
1659		То-же. / "меется план. /	5 июля 1856г. 5 июля 1856г.		
1660		То-же.	13 июня 1856г. 13 июня 1856г.		
1661		То-же.	19 июля 1856г. 19 июня 1856г.		
1662		То-же, владения казенного ведомства.	11 июня 1856г. 11 июня 1856г.		

во взносъ патентнаго сбора. членаго патентнымъ сборомъ. наго за водѣ склада въ цудахъ. пившара 300 ра рублей.

Порядков №№	Д-во №№	Название дел и других единиц хранения	Даты начала и окончания (крайние даты)	Количество листов	Отметка
I 663.		Деревни Никольской, Нечаевка тож, владения казенного ведомства. /Имеется геометрический план./	1 июня 1856г. 1 июня 1856г.		
I 664.		То-же, владения коллежского советника Василия Семенова Андреева и др.	8 июня 1856г. 8 июня 1856г.		
I 665.		То-же, владения прапорщика Венедикта Михайлова Скобелева.	1 июня 1856г. 1 июня 1856г.		
I 666.		То-же, владения надворного советника Дмитрия Сергеева Пазухина.	21 сент. 1856г. 21 сент. 1856г.		
I 667.		То-же и Сара тож владения чиновницы Елизаветы Николаевы Пазухиной.	22 сент. 1856г. 22 сент. 1856г.		
I 668.		То-же, владения майора Александра Сергеева Пазухина.	-"		
I 669.		То-же, владения наследников умершей подпоручицы Екатерины Горисовой Липиловой.	20 сент. 1856г. 20 сент. 1856г.		
I 670.		Оброчной статьи поляны "Юрьевской", владения удельного ведомства крестьян.	7 окт. 1856г. 7 окт. 1856г.		
I 671.		2-й части села Стамаса, владения казенного ведомства крестьян.	1 окт. 1856г. 1 окт. 1856г.		
Туинского уезда.					
I 672.		Дачи образовавшейся по специальному размежеванию под названием 2-й части села Знаменского, Лукино тож, владения из дворян девиц Марии, Александры и Заовары Никоноровых Чухаровых.	13 июля 1856г. 13 июля 1856г.		
I 673.		То-же, владения статского советника Павла Ефимова Матюнина.	-"		
I 674.		То-же, владения Удельного ведомства крестьян деревни Атяжиной.	-"		

Порядков. №№	Д-во №№	Название дел и других единиц хранения	Даты начала и окончания (крайние даты)	Количество листов	Отметки
I	1685	Дачи первой части пустоши Богатыревской, владения из дворян девиц: Марфы, Александры и Варвары Никоноровых Чуфаровых.	6 сент. 1856г. 6 сент. 1856г.		
I	1686	То-же. Мурмынского уезда.	-"		
I	1687	5-го участка с частью поселения сельца Антипинки, владения лейтенанта Александры Антоновой Шакиной.	30 авг. 1856г. 30 авг. 1856г.		
I	1688	То-же.	27 авг. 1856г.		
I	1689	То-же, владения коллежской ассесорши Анны Ивановны Сибяевой.	-" 29 авг. 1856г. 29 авг. 1856г.		
I	1690	То-же.	1856г.		
I	1691	На дачу пустоши Жуковининой, владения удельного ведомства.	27 авг. 1856г. 27 авг. 1856г.		
I	1692	Дачи образовавшейся по специальному размежеванию под названием деревни Александровки, владения капитана князя Александра Федоровича Муштафина.	1856г. 1856г.		
I	1693	То-же, под надвaniem "Бакалды Карасевой, владения статского советника Ираклия Григорьева Чересекина.	1 окт. 1856г. 1 окт. 1856г.		
I	1694	По межеванию и отграничению дачи пустоши "Жуковского", владения живущих в г. Мурманске экономических крестьян.	1856г. 1856г.		
I	1695	Дачи образовавшейся по специальному межеванию сельца Поровина. Карсунского уезда.	1856г. 1856г.		
I	1696	Дачи 21-й части села Николаевского Симинок тож, владения Сызранской духовной консистории.	8 июля 1856г. 8 июля 1856г.		

во взносъ патентнаго сбора. чилое дробленне солода спла- ченаго патентнымъ сборомъ. водъ склада въ пудахъ. ра рублей.

Порядков. №№	Д-во №№	Название дел и других единиц хранения	Даты начала и окончания (крайние даты)	Количество листов	Отметки
1687.		Дачи 12-й части села Николаевского Симниноу, тож, владения Сызранской Удельной Канторы.	16авг. 1856г. 16авг. 1856г.		
1688.		То-же.	5июня 1856г. 5июня 1856г.		
1689.		То-же.	14авг. 1856г. 14авг. 1856г.		
		1857 года. Алатырского уезда.			
1690.		Дачи образовавшейся по специальному межеванию под названием 15-го участка общей дачи деревни Никольской Печавка тож, общего владения малолетних детей коллежского регистратора Ивана Матвеева Елчанинова.	30мая 1857г. 30мая 1857г.		
1691.		Дачи деревни Никольской Печавка тож, общего владения коллежского советника Василия Семенова Андреева.	7мая 1857г. 7мая 1857г.		
1692.		Дачи селца Хмелевки по церковной земли. / В деле имеется план. /	15апр. 1857г. 15апр. 1857г.		
✓ 1693.		Сборник межевых книг по дачам Алатырского уезда. / Имеются геометрические планы. / Ардатовского уезда.	16авг. 1857г. 16авг. 1857г.		
1694.		Особо отделенного по любовной сказке участка земли из дачи селца Наменского, владения удельного ведомства.	1857г. 1857г.		
1695.		То-же. / Есть план. / Гуинского уезда.	- "		
1696.		Дачи образовавшейся по специальному межеванию под названием 5-й части	Ноябр. Ноябр.		

Порядков. №№	Д-во №№	Название дел и других единиц хранения	Даты начала и окончания (крайние даты)	Количество листов	Отметки
		отделенной земли из особой дачи, владения капитана Владимира Иванова Винтер.	Ноября 1857г.		
	1697	То-же, владения из дворян девицы Эмили Апалоновой Ушаковой.	Ноября 1857г. "-"		
	1698	Дачи 2-й части Прописно-Свободной земли владения князя Николая-Ивановича Бнгальцева.	1857г. 1857г.		
	1699	То-же.	"-"		
I	1700	Дачи образовавшейся по специальному межеванию под названием 1-й части села Горятина. В деле имеется план.	20 сент. 1857г. 20 сент. 1857г.		
I	1701	То-же, владения капитан-лейтенанта Прасковьи Петровны Федоровой.	1857г. 1887г.		
I	1702	То-же.	1857г.		
I	1703	То-же, владения Варвары Алексеевой Юнаковой.	1857г. "-"		
I	1704	То-же.	"-"		
I	1705	То-же, владения из дворян Елизаветы Александровны Болтиной.	"-"		
I	1706	То-же, владения капитана Самуила Иванова Лютер с прочими.	"-"		
I	1707	Сельца Екатериновки, Трудолюбовки тож, владения капитанши Екатерины Васильевны Волковой.	10 окт. 1857г. 10 окт. 1857г.		
I	1708	То-же.	"-"		
I	1709	Сельца Александровки, владения подполковника Александра Васильева Волкова.	"-"		
I	1710	Дачи 5-й части пустоши "Меньшого Лопатина", во владении подпоручика Сергея Васильевича Волкова.	23 окт. 1857г. 23 окт. 1857г.		
I	1711	То-же.	25 сент. 1857г. 25 сент. 1857г.		
I	1712	Пустоши отрезных санных покосов с	1857г.		

во взнос патентного
сбора.

чились дробление солода опла-
ченного патентным сборомъ.

наго на за-
водъ склада
въ пудахъ.

шлудаго 600
ра рублей.

Порядков. №№	Д-во №№	Название дел и других единиц хранения	Даты начала и окончания (крайние даты)	Количество листов	Отметка
		кустарником из дачи пустоши Некрасовской, владения подпоручика Сергея Васильевича Волкова.	1857г. 1857г.		
1713.		Пустоши Дубовской, владения подпоручика Сергея Васильевича Волкова.	10 окт. 1857г. 10 окт. 1857г.		
1714.		То-же.	1857г. 1857г.		
1715.		1-й части деревни Устиновки, Горятино тож, владения штабс-ротмистра Николая Алексеева Панова.	" "		
1716.		То-же, 2-й части владения наследников статской советницы Анны Ивановой Щербы.	" "		
1717.		То-же 6-й части, владения удельного крестьянина Василия Матвеева.	10 окт. окт. 1857г.		
1718.		То-же, владения наследников губернского секретаря Василия Никифорова Москатиньева.	" "		
1719.		То-же, владения Алатырской Мещанки Зарвары Алексеевой.	" "		
1720.		То-же под названием 5-й части.	1857г. 1857г.		
1721.		То-же, 4-й части, владения крестьян ведомства Алатырской удельной конторы.	" "		
1722.		То-же.	10 окт. 1857г. 10 окт. 1857г.		
1723.		Дачи "Острой Сурской Луки", владения Удельного ведомства.	1857г.		
1724.		Дачи лесного участка, принадлежащего к деревне Дурасовке, владения подпоручика Михаила Николаева Фокина.	27 сент. 1857г. 27 сент. 1857г.		
1725.		Дачи села Медяны, владения титулярного советника Петра Федорова Спичкина.	1857г. 1857г.		
1726.		Сборник межевых книг по дачам Курмышского уезда. / Имеются геометрические планы. /	окт. 1857г. окт. 1857г.		

начейства во взносъ патентнаго сбора.

число дроблене солода оплаченнаго патентнымъ сборомъ.

наго на заводѣ склада въ пудахъ.

Порядков. №№	Д-во №№	Название дел и других единиц хранения	Даты начала и окончания (крайние даты)	Количество листов	Отметки
1	1428	Дачи казеннаго большаго Сурскаго чернаго в "езжего леса. Симбирскаго уезда.	24 сент. 1857г. 24 сент. 1857г.		
1	1429	Части земли отдленной по полюбовной сказке из дачи сельца "Белого Гремачега" Юлча", владения Симбирскаго Спасскаго девицкаго монастыря. 1858 года. Алатырскаго уезда.	27 июня 1857г. 27 июня 1857г.		
	1430	Деревни Акнеевой, владения удельнаго крестьянина села Гулюшева Петра Иванова Замятнина. /Имеется план/.	17 июня 1858г. 17 июня 1858г.		
	1431	То-же, владения удельныхъ крестьян вѣдомства Алатырскаго Удельнаго Конторы.	"		
	1432	То-же.	16 июня 1858г. 16 июня 1858г.		
	1433	То-же.	17 июня 1858г. 17 июня 1858г.		
	1434	То-же, владения штабс-капитана Петра и канцеляриста Ивана Федоровых князей Еделевых.	"		
	1435	То-же.	"		
	1436	То-же, владения села Будгашева удельнаго крестьянина Петра Иванова Замятнина и др.	"		
	1437	То-же деревни Акнеевой. /Имеется план./	"		
	1438	То-же, владения титулярной советницы Варвары Николаевой Самофловой и из дворян девицы Глафиры Николаевой Несветаевой.	"		
	1439	То-же, села Знаменскаго.	21 июня 1858г. 21 июня 1858г.		

76

во взносъ патентнымъ сборомъ. членаго патентнымъ сборомъ. наго въ складъ въ пудахъ. ра рублей.

Порядков. №№	Д-во №№	Название дел и других единиц хранения	Даты начала и окончания (крайние даты)	Количество листов	Отметки
I 740.		Дачи образовавшейся по специальному межеванию под названием участка особо отделенного по любовной скажке из общей дачи села Знаменского, Подугулюшево тож, владения капитанши княгини Натальи Алексеевой Оболенской.	21 июня 1858г. 21 июня 1858г.		
I 741.		То-же, владения штабс-капитана Петра и канцеляриста Ивана Федоровых сыновей князя Эделевых.	22 июня 1858г. 22 июня 1858г.		
I 742.		То-же, владения крестьянина села Сосуновки Ардатовского уезда Василия Григорьева Рябова.	"-" "-"		
I 743.		То-же, владения удельных крестьян деревни Акнеевой, ведомства Алатырской Удельной Конторы.	"-"		
✓ I 744.		То-же. /Имеется геометрический план./ Ардатовского уезда.	21 июня 1858г. 21 июня 1858г.		
I 745.		Дачи, под названием 2-й части отхожей пустоши-поляны, принадлежащей к селу Сергиевскому, Каменка тож, владения майора Якова Григорьевича Телова с прочими. /В деле имеется план./	24 окт. 1858г. 24 окт. 1858г.		
✓ I 746.		Сборник межевых книг по дачам, образовавшейся по специальному размежеванию по Ардатовскому уезду. /Имеются планы./ Буинского уезда.	Июль 1858г. Июль 1858г.		
I 747.		Дачи образовавшейся по специальному межеванию под названием "1-й части отделенной из вечного лесного участка" при с. Петропавловском, Эделево тож, владения из дворян девицы Марии Аппалоновны Уляковой. Курмышского уезда.	1858г. 1858г.		
I 748.		То-же пустоши "Атучевской" на которой была поселена часть деревни Броновщины, владения подполковника и кавалера князя Ивана Васильева Мустафина.	1858г. 1858г.		
I 749.		То-же, владения штабс-капитана	10 окт.		

сбора.

числось дробление солода опла-
ченного патентнымъ сборомъ.

наго на за-
водѣ склада
въ пудахъ.

Порядков. №№	Д-во №№	Название дел и других единиц хранения	Даты начала и окончания (крайние даты)	Количество листов	Отметки
		Ивана Яковлева сына Каратаева.	10 окт. 1858г.		
1750		Дачи образовавшейся по специальному межеванию под названием "особо-отделенной части земли" из общей дачи пустоши Атучевской без поселения, владения коллежского ассесора князя Николая Ивановича Бугалычева.	1858г. 1858г.		
1751		То-же, владения штабс-ротмистра Николая Алексея Панова.	10 окт. 1858г. 10 окт. 1858г.		
1752		То-же, 2-й участка села Васильевского Голховское тож, владения гвардии поручика Петра Васильева сына Приклонского. /Есть план./	1858г. 1858г.		
1753		То-же.	23 авг. 1858г. 23 авг. 1858г.		
1754		То-же, под названием полусела "Анастосора с деревничей Николаевщиной и хутором Нилорским, владения подпоручицы Анны Андреевой Смагиной и малолетнего сына Алексея Васильева Панова.	1858г. 1858г.		
1755		То-же, владения штабс-ротмистра Николая Алексея Панова.	10 окт. 1858г. 10 окт. 1858г.		
1756		Дачи 1-й части селыца Аревки, владения поручика Константина Васильева Шпилова.	7 июня 1858г. 7 июня 1858г.		
1757		То-же, владения штабс-капитана Николая Иванова Бадовского.	9 июня 1858г. 9 июня 1858г.		
1758		Дачи прежде бывшей оброчной статье именуемой "Матвея Ладыгина", владения государственных села Верхнего Талызина-крестьян Василия Кононова Орлова и Василия Иванова Широкова.	24 авг. 1858г. 24 авг. 1858г.		
1759		То-же, владения Нижегородского 3-й гильдии купца Иосифа Матвеева Пеньковского.	-"		

Порядков. №№	Д-во №№	Название дел и других единиц хранения	Даты начала и окончания (крайние даты)	Количество листов	Отметка
I 760.		Дачи образовавшейся по специальному межеванию под названием 1-го участка деревни Александровки Завидовка тож владения коллежской ассесорши Александры Николаевны Приклонской.	1858г. 1858г.		
I 761.		То-же деревни Петряксы во владении новокрещенных крестьян которые состоят в ведомстве Алатырской Удельной Конторы.	20 июня 1858г. 20 июня 1858г.		
I 762.		Дачи 7-й части деревни Синяковки, владения удельного крестьянина села Спасского Василия Лавреньева.	26 сент. 1858г. 26 сент. 1858г.		
I 763.		То-же, II-й части.	1858г. 1858г.		
I 764.		То-же, 3-й части, Ивана Лавреньева.	26 сент. 1858г. 26 сент. 1858г.		
I 765.		То-же, владения Ивана Лавреньева.	" -		
I 766.		То-же.	" -		
I 767.		То-же, владения штабс-капитана Лавра Львова Демидова.	" -		
I 768.		То-же.	1858г. 1858г.		
I 769.		То-же, владения Ардатовского мещанина Якова Иванова.	26 сент. 1858г. 26 сент. 1858г.		
I 770.		То-же, владения крестьянина той-же деревни Дениса Иванова.	" -		
I 771.		То-же.	" -		
I 772.		То-же, владения крестьян той деревни Ивана Тимофеева и Леонтия Иванова.	" -		
I 773.		То-же.	" -		
I 774.		То-же, владения купца Василия Тимофеева.	" -		
I 775.		То-же.	" -		

Порядков. №№	Д-во №№	Название дел и других единиц хранения	Даты начала и окончания (крайние даты)	Количество листов	Отметки
I 1476		Дачи I 5-й части деревни Синяковки, владения Ардатовского купца Васи- лия Тимофеева.	26 сент 1858г. 26 сент 1858г.		Списан от 20.03.91. отражено в 7
I 1477		То-же, владения Ардатовского мещанина Ивана Петрова Боканова.	" "		
I 1478		То-же. Якова Иванова Боканова	" "		
I 1479		То-же. Шана Якова Боканова.	" "		
I 1480		То-же.	" "		
I 1481		То-же, владения Ардатовского мещани- на Якова Семенова.	" "		
I 1482		То-же.	" "		
I 1483		То-же, владения татарина д. Гольшой Рыбушкиной Рахметулина Похтарова.	1 858г. 1 858г.		
I 1484		То-же, владения татарина Медометдина Рязанова.	" "		
I 1485		Дачи образованной по специальному размежеванию под названием "I-й части села Сергиевского, Падиковка тож. владения коллежского советника Ни- колая Львовича Плотникова.	10 ноябр. 1 858г. 10 ноябр. 1 858г.		
I 1486		То-же.	8 ноябр. 1 858г. 8 ноябр. 1 858г.		
I 1487		То-же.	12 ноябр. 1 858г. 12 ноябр. 1 858г.		
I 1488		То-же, владения полковницы Екатери- ны Васильевны Самойловой. /Имеется план./	8 ноябр. 1 858г. 8 ноябр. 1 858г.		
I 1489		То-же.	23 окт. 1 858г. 23 окт. 1 858г.		
I 1490		То-же, владения коллежского ассесора Сергея Ивановича Муромцева. /Имеется план./	8 ноябр. 1 858г. 8 ноябр. 1 858г.		
I 1491		То-же.	14 ноябр. 1 858г. 14 ноябр.		

во взносъ патентныхъ сборовъ.

числосъ дробленія солода оплаченнаго патентнымъ сборомъ.

водъ склада въ пудахъ.

ра рублей.

Порядков. №№	Д-во №№	Название дел и другихъ единиц Хранения ...СИМТ. ПРСЮЮ... 1858г...	Даты начала и окончания (крайние даты)	Количество листов	Отметка
1792.		Дачи образовавшейся по специальному межеванию под названием "12 части села Сергиевского, Шадышевка тож, владения поручика Михаила Емельяновича Немирович-Данченко.	8 ноябр. 1858г. 8 ноябр. 1858г.		
1793.		То-же, владения села Выров однодворцев Кириллы Александрова. /Имеется план./	10 ноябр. 1858г. "-"		
1794.		То-же, владения коллежского ассесора Северина Никитича и жены его Авдотьи Федотьевны Лопатиной. /В деле имеется план./	1 ноябр. 1858г. 1 ноябр. 1858г.		
1795.		То-же, владения малолетнихъ детей корнета Александра Васильева Русенерва.	10 ноябр. 1858г. 10 ноябр. 1858г.		
1796.		То-же, владения удельного ведомства крестьян.	24 окт. 1858г. 24 окт. 1858г.		
1797.		То-же, под названием 5-й части.	9 ноябр. 1858г. 9 ноябр. 1858г.		
1798.		То-же. /В деле имеется план./	"-"		
1799.		То-же.	24 окт. 1858г. 24 окт. 1858г.		
1800.		Дачи 2-й части села Рождественского Шильна тож, владения коллежского ассесора Николая Александрова Мотовилова.	26 мая 1858г. 26 мая 1858г.		
1801.		То-же.	Не ранее 1858г. Без даты.		
1802.		То-же, владения поручицы Ольги Николаевы Языковой. /В деле имеется план./	Май 1858г. Май 1858г.		
1803.		То-же, 2-й части.	26 мая 1858г. 26 мая 1858г.		

Порядков. №№	Д-во №№	Название дел и других единиц хранения	Даты начала и окончания (крайние даты)	Количество листов	Отметки
1804.		Дачи образовавшейся по специальному межеванию под названием 1-й части отхожей земли, принадлежащей к сельцу Веденскому Корвину тож, владения полковницы Варвары Александровны Кохановой.	7 мая 1858г. 7 мая 1858г.		
1805.		То-же, владения наследников гвардии полковника Петра Александрова Карпова.	" "		
1806.		То-же, владения штабс-капитана князя Василия Ивановича Гаюшева.	" "		
1807.		То-же, владения майора Николая Ивановича Гогданова.	" "		
1808.		То-же, сельца Салмановки, владения губернской секретарши Евгении Федоровой дочери жены Глинки. /Имеется план./	14 июля 1858г. 14 июля 1858г.		
1809.		То-же, владения капитанши Александры Николаевны Насакшиной. /В деле имеется план./	13 июля 1858г. 13 июля 1858г.		
1800.		Дачи села Воскресенского, Ундоры тож, владения Симбирского подпоручика Александра Петровича Лыкова.	Мая 1858г. Мая 1858г.		
1811.		То-же, владения генерал-майора и кавалера Андрея Петровича Головинского.	12 мая 1858г. 12 мая 1858г.		
		1859 года. Бунского уезда.			
1812.		Дачи образовавшейся по специальному межеванию под названием "деревни СЫРШИНОВО", владения провинциальной секретарши Екатерины Васильевой Дыховой. Карсунского уезда.	21 ноябр. 1859г. 21 ноябр. 1859г.		
1813.		Дачи села Гогоявленского Гелозерное тож, общего владения Владимира и Николая Васильевичей Трубецких. КУРМЫНСКОГО уезда.	1859г. 1859г.		
1814.		То-же, 1-го участка сельца Антипинки владения тиутлярной советницы Прасковьи Ивановой Скребневой и наследников Алемшиды Ивановой Макиной.	1859г. 1859г.		

Порядков. №№	Д-во №№	Название дел и других единиц хранения	Даты начала и окончания (крайние даты)	Количество листов	Отметки
1815.		Дачи образовавшейся по специальному межеванию под названием 5-го участка с частью поселения сельца Антипинки владения наследников флота-капитан-лейтенанта Александры Антоновой Уманкиной.	1859г. 1859г.		
1816.		То-же.	"-		
1817г.		То-же.	авг. 859г. авг. 859г.		
1818.		То-же, владения коллежской асессорши Анны Ивановны Лабаевой.	1859г. 1859г.		
1819.		То-же под названием 1-й части дачи Жеребья деревни Ряпиной, владения Александры Николаевны Чемизовой.	Сент. 1859г. Сент. 1859г.		
1820.		То-же, владения поручицы Екатерины Михайловны Зраской.	"-		
1821.		То-же, владения коллежского регистратора Дмитрия Александрова Ульянова.	"-		
1822.		Цицовой церковной земли, образовавшейся по специальному межеванию под названием 3-й части села Архангельского Козловка тож, с частью поселения этого села, отделенной в пользу церкви, состоящей в селе Козлове и церковно-служителей той церкви.	1859г. 1859г.		
1823.		То-же.	5мая 1859г. 5мая 1859г.		
1824.		То-же, владения действительного советника Алексея Александровича Шахматова.	1859г. 1859г.		
		Симбирского уезда.			
1825.		Дачи образовавшейся по специальному межеванию под названием 4-го участка дачи сенокосов называемых "подчесскими лугами, владения чиновника 5-го класса Ивана Федоровича Лазаревича.	18мая 1859г. 18мая 1859г.		
1826.		То-же владения Симбирского 2-й гильд	"-		

Порядков. №№	Д-во №№	Название дел и других единиц хранения	Даты начала и окончания (крайние даты)	Количество листов	Отметки
		дди купца Ильи Андреева Репьева.	18 мая 1859 г.		
I	1827	Дачи образовавшейся по специальному межеванию под названием 5-го участка дачи сенных покосов называемых "Под"яческими лугами", владения коллежского ассесора Федора Александрова Анненкова.	1 мая 1859 г. 1 мая 1859 г.		
I	1828	То же, 6-го участка, владения титулярного советника Вячеслава Семеновича Порошина.	18 мая 1859 г. 18 мая 1859 г.		
I	1829	То же.	" "		
I	1830	То же.	" "		
I	1831	То же, 4-й части деревни Сергиевского Приюта, владения коллежского ассесора Николая Александровича Слепцова. / В деле имеется план. /	30 сент. 1859 г. 30 сент. 1859 г.		
I	1832	То же.	22 сент. 1859 г. 22 сент. 1859 г.		
I	1833	То же, владения надворного советника Федора Петровича Кольчина. / В деле имеется план. /	30 сент. 1859 г. 30 сент. 1859 г.		
I	1834	То же.	1 окт. 1859 г. 1 окт. 1859 г.		
I	1835	Дачи 3-й части села Богородского Крупец тож, с пустошью 2-го места, владения малолетних детей коллежского ассесора Николая Ивановича Виноградова, сыновей Сергея, Евгения, Константина и дочери Марии Николаевых Виноградовых.	15 ноябр. 1859 г. 15 ноябр. 1859 г.		
I	1836	То же, владения мичманши Врасковьи Аппалоновны княгини Ухтомской.	" "		
I	1837	То же.	" "		
I	1838	Дачи образовавшейся по специальному межеванию под названием 1-й части, общей дачи пустоши Алатырской.	9 сент. 1859 г. 9 сент. 1859 г.		

а во взносѣ патентнаго сбора. ченнаго патентнымъ сборомъ. наго на за- водѣ склада въ пудахъ. шившаго соо- ра рублей.

Порядков №№	Д-во №№	Название дел и других единиц хранения	Даты начала и окончания (крайние даты)	Количество листов	Отметки
1839.		Дачи 2-й части села Рождественского Алекино, тож Тетюшской волости, владения помещицы Е.З. Лопагиной. Алатырского уезда. 1860 года.	9 сент. 1859 г. "-"		
1840.		Дачи 1-й части пустоши "Долгой Помри", владения канцеляриста Засилия Петрова Пударова. Ардатовского уезда.	10 июля 1860 г. 10 июля 1860 г.		
1841.		Дачи участка вымежеванного из дачи деревни Томашевка, Игумновка тож под названием деревни "Грозная Крепость, Приклонская тож", владения титулярного советника Николая Васильева Приклонского.	1860 г. 1860 г.		
1842.		Сборник межевых книг по дачам, образовавшихся по специальному межеванию по Ардатовскому уезду. / Имеются геометрические планы. / Марсунского уезда.	26 июля 1860 г. 26 июля 1860 г.		
1843.		Дачи образовавшейся по специальному межеванию под названием 1-го участка деревни Менчури, владения удельного ведомства.	29 ноябр. 1860 г. 29 ноябр. 1860 г.		
1849.		То-же.	"-"		
1850.		1-го участка 4-й части дачи сел: Архангельского, Эмбелеева, Орловка тож Рождественского, Павловка тож, владения капитанши Анны Александровны Мотовиловой.	Авг. 1860 г. Авг. 1860 г.		
1851.		То-же. / В деле имеется план. /	"-"		
1852.		То-же, владения губернской секретарши дочери Ленивцевой. Симбирского уезда.	23 авг. 1860 г. 23 авг. 1860 г.		
1853.		Дачи 1-й части 3-го места деревни Карцевки, владения той деревни удельных крестьян.	12 авг. 1860 г. 12 авг. 1860 г.		

Порядков. №№	Д-во №№	Название дел и других единиц хранения	Даты начала и окончания (крайние даты)	Количество листов	Отметки
I 1854		Дачи образовавшейся по специальному межеванию под названием 4-й части деревни "Григоровой", общего владения коллежского ассесора Севериана Ники-тича и жены его Авдотьи Федотьевны Лопатиных. Сызранского уезда.	1 июля 1860 г. 1 июля 1860 г.		
I 1855		То-же части села Покровского, Ива-шевки с деревней Гарановкой, владения надворной советницы Марии Аристархо-вой Раутовской.	Апрель 1860 г. Апрель 1860 г.		
I 1856		То-же, владения полковницы Анны Ари-старховой Скорбули. Сенгилеевского уезда.	- "-		
I 1857		То-же, сельца Александровки, отмеже-ванного из общей дачи сельца Суха-ревки и Белоусовки с деревней, что ныне сельцо Спешневка, владения кор-нета Александра Ивановича Городецко-го.	19 сент. 1860 г. 19 сент. 1860 г.		
I 1858		То-же, владения однодворцев Симбир-ского уезда села Выров Восливецких. /Имеется план./	- "-		
I 1859		То-же, владения мещанина Сергея Мар-тынова Чиреева.	- "-		
I 1860		То-же, владения графини Наталии Павловны Зубовой.	- "-		
I 1861		То-же, владения однодворцев сельца Сухаревки Артемия и Кондратия Фе-доровых Дурасовых. /Имеется план./	- "-		
I 1862		То-же, владения однодворцев Дуро-вых.	- "-		
I 1863		То-же, владения губернского регистра-тора Акимя Антонова Дурова.	- "-		
I 1864		То-же.	- "-		
I 1865		То-же.	- "-		
I 1866		То-же, владения однодворцев Артемия и Кондратия Дуровых.	- "-		
I 1867		То-же, владения штабс-капитана и ка-валера Петра Ивановича Орлова. /Имеется план./	- "-		
		Ардамовского уезда.			

Порядков. №№	Д-во №№	Название дел и других единиц хранения	Даты начала и окончания (крайние даты)	Количество листов	Отметки
		Ардатовского уезда.			
1868.		Участка вымежеванного из дачи деревни Тимашевки, Лумновка тож под названием Николаевской Станицы, владения коллежской ассесорши Александры Николаевны Приклонской. / Есть план.	1860 г. 1860 г.		
		1861 года.			
		Буинского уезда.			
1869.		Дачи 2-й части поляны "Сежнер", владения крестьян д. Малой Нормолы, Григория и Федора Ивановых Кривановых.	27 авг. 1861 г. 27 авг. 1861 г.		
		Симбирского уезда.			
1870.		Дачи образовавшейся по специальному межеванию под названием 1-й части села Николаевского Выры тож, с полусельцами Наменского Кочетовского, владения коллежской секретарши Екатерины Петровны Шижовой.	6 июня 1861 г. 6 июня 1861 г.		
1871.		То-же, владения полковницы Екатерины Александровны Редькиной.	9 июля 1861 г. 9 июля 1861 г.		
1872.		То-же, владения однодворцев Кириллы Александрова, Селиверста Осипова Аленых.	26 окт. 1861 г. 26 окт. 1861 г.		
1873.		Дачи 2-й части деревни Григоровой владения поручика Михаила Емельяновича Данченко.	-"		
1874.		То-же под названием 2-й части села Сергеевского. Кадышевка тож, владения поручика Михаила Емельяновича Немирович-Данченко.	6 окт. 1861 г. 6 окт. 1861 г.		
		Буинского уезда.			
1875.		Дачи 1-й части поляны "Сежнер" владения удельного ведомства.	27 окт. 1861 г. 27 окт. 1861 г.		
		Сенгилеевского уезда.			
1876.		Дачи деревни Семиключевки, Чоранино	4 авг.		

Порядков. №№	Д-во №№	Название дел и других единиц хранения	Даты начала и окончания (крайние даты)	Количество листов	Отметки
		тож, образовавшейся под названием соединенных 1, 3, 4 мест, владения флота-лейтенанта Леонтия Борисова Тургенева. /Имеется план./	4авг. 1861г. 4авг. 1861г.		
1877.		Дачи под названием 2-й части деревни Алексеевки, владения титулярной советницы Екатерины Диевой Скрипиной и других. /Имеется план./	8ноябр. 1861г. 8ноябр. 1861г.		
1878.		Села Сергиеевского Чепалино, владения коллежского секретаря Ивана Петронова. /Имеется план./	6ноябр. 1861г. 6ноябр. 1861г.		
1879.		Сборник межевых книг по дачам, образованным по специальному межеванию по Сенгилеевскому уезду. Имеются планы./	1ноябр. 1861г. 1ноябр. 1861г.		
1880.		Дачи деревни Семиклюшковой, Каранина тож, образовавшейся по специальному межеванию под названием 5-го места владения титулярного советника Гаврильина. 1862 года. Буинского уезда.	4авг. 1861г. 4авг. 1861г.		
1881.		2-й части пустоши Ивановской, владения из дворян Марии и Александры Чуфаровых.	24авг. 1862г. Авг. 1862г.		
1882.		То-же, владения поручицы Анны Гавриловой Герасимовой.	-"-		
1883.		Дачи деревни "Сорока Сайдак" владения титулярного советника Гудима Левкович. Карсунского уезда.	30окт. 1862г. 30 окт. 1862г.		
1884.		Дачи 2-й части села Цокровского Хомутер с деревьями Старой и Новой Саподеркиных, Большим Хомутером, Алининой Решеткой и Поповой Мельницей, владения крестьян однодворцев тех деревень.	27июня 1862г. 31окт. 1862г.		

Порядков. №№	Д-во №№	Название дел и других единиц хранения	Даты начала и окончания (крайние даты)	Количество листов	Отметки
		Курмышского уезда.			
1885.		1-й части отхожей земли именуемой "Супская Лука" принадлежащий к деревне Медяны, Ракшандино тож, владения штабс-ротмистра Алексея Степановича Андреевского.	1 ноябр. 1862г. 1 ноябр. 1862г.		
1885.		То-же. /Есть план./	1862г. 1862г.		
1887.		То-же, владения Сергея Степанова Андреевского. /Есть план./	-"		
1888.		То-же.	8 ноябр. 1862г. 8 ноябр. 1862г.		
1889.		То-же, владения Алексея Степанова Андреевского.	20 ноябр. 1862г. 20 ноябр. 1862г.		
1890.		То-же, владения Сергея и Александра Андреевских.	-"		
1891.		На дачу 2-й части пустоши "Гурцовской, Полушкинская тож.-"	10 окт. 1862г. 10 окт. 1862г.		
1892.		То-же, владения статского советника Пересекина.	8 окт. 1862г. 8 окт. 1862г.		
1893.		То-же, владения крестьян села Ра-това.	10 окт. 1862г. 10 окт. 1862г.		
1894.		То-же. / Имеется план./	-"		
1895.		Дачи 1-го участка сельца Лазаревского Истоминского Беловка тож, владения гвардии поручика Ивана Ивановича Ватугина.	Июня 1862г. Июня 1862г.		
1896.		То-же.	-"		

Порядков. №№	Д-во №№	Название дел и других единиц хранения	Даты начала и окончания (крайние даты)	Количество листов	Отметки 83
1897.		На дачу I-й части дачи I-го участка пустоши "Сухановской".	I 862г. I 862г.		
1898.		То-же, владения удельного ведомства.	27сент. I 862г. 27сент. I 862г.		
1899.		То-же, владения Титулярного советника Северьяна Игнатьева Истребова.	- "-		
1900.		То-же.	- "-		
1901.		Дачи села Ратова под названием 22-й части, во владении лашман-татар разных деревень.	I 7июля I 862г. I 7июля I 862г.		
1902г.		Сборник межевых книг по дачам, образовавшимся по специальному размежеванию, по Курмышскому уезду. /Имеются планы./	Июнь I 862г. Июнь I 862г.		
		1863 года. Курмышского уезда.			
1903.		Дачи I6-й части 3-го жеребья села Муршиц с пустошью "Стрелкою" владения коллежского ассесора Александра Федорова с прочими.	I 863г. I 863г.		
1904.		То-же, владения коллежской секретарши Елизаветы Семеновы Федоровой.	2фев. I 863г. 2 фев. I 863г.		
1905.		То-же, владения полковника Дмитрия Дмитриевича Лыкова.	- "-		
1906.		То-же, владения титулярной советницы Марии Григорьевны Сыромятниковой.	3 фев. I 863г. 3 фев. I 863г.		
1907.		То-же, владения статской советницы Елизаветы Яковлевой Пересекиной.	8фев. I 863г. 8фев. I 863г.		
1908.		То-же, владения статского советника	- "-		

Порядков. №№	Д-во №№	Название дел и других единиц хранения	Даты начала и окончания (крайние даты)	Количество листов	Отметки
		Ираклия Григорьевича Пересекина.			
1909.		Дачи 12-й части 3-го жеребья села Мурзиц с пустошью "Стрелкою", владения 3-й гильдии купчихи Марии Тимоховой Гладковой с прочими.	5 фев. 1863г. 8 фев. 1863г.		
1910.		То-же, владения Александры Васильевой Афонасьевой.	" -		
1911.		То-же, владения Ярославского дворянина Александра Христиановича Фон-Медер, с прочими.	" -		
1912.		То-же, владения девицы Александры Васильевой Кривякиной Афонасьевой.	" -		
1913.		То-же, владения поручицы Варвары Григорьевны Ларионовой и церковно-служителей оного села.	3 фев. 1863г. 3 фев. 1863г.		
1914.		То-же губернской секретарши Анны Федоровой Шматовой.	5 фев. 1863г. 5 фев. 1863г.		
1915.		То-же, владения поручицы Варвары Григорьевны Ларионовой.	3 фев. 1863г.		
1916.		То-же, владения татар деревни Рыбушкиной Хусметдина Араманова с прочими.	2 фев. 1863г. 2 фев. 1863г.		
1917.		То-же, владения титулярной советницы Прасковьи Ивановны Скребецовой.	3 фев. 1863г. 3 фев. 1863г.		
1918.		То-же владения губернской секретарши Анны Федоровой Шматовой.	" -		
1919.		Дачи образовавшейся по специальному межеванию под названием 2-й трети села Маметова, владения поручицы Мари Горовой Смирновой.	11 июля 1863г. 11 июля 1863г.		
1920.		То-же, владения подпоручика Фадея Романова сына Романова.	" -		
1921.		Дачи 4-й части 3-го жеребья села Мурзиц с пустошью "Стрелкою" владения	2 фев. 1863г. 2 фев. 1863г.		

Порядков. №№	Д-во №№	Класс	Название дел и других единиц хранения	Даты издания и окончания (крайние даты)	Количество листов	св-д	Отметки
			дения татар "Собачьего Острова" Финзухал Финзухалова и других.	2 фев. 1863г.			
1922			То-же.	" - "			
1923			Дачи образовавшейся по специальному межеванию под названием деревни Дмитриевка, владения писца 1-го разряда князя Дмитрия Николаева Мустафина.	1 863г. 1 863г.			
1924			3-го участка отделенного от дачи 1-го Фроновского жеребья, владения поручицы Стефаниды Андреевой и сына коллежского регистратора Александра Алексея Суворова.	Авг. 1 863г. Авг. 1 863г.			
1925			Дачи 1-го места бывшей оброчной статьи на которой в поселении состоит часть села Барачар, владения из дворян девицы Елизаветы Петровны Викентьевой.	25 июня 1 863г. 25 июня 1 863г.			
1926			дачи казенной земли именуемой "Григория Амочкина" вымежеванной из обшей дачи пустоши Атучевской, на которой состоит село Анастасова с деревнями, ведомства Алатырской Удельной Конторы.	20 мая 1 863г. 20 мая 1 863г.			
1927			Дачи 2-го места бывшей казенной оброчной статьей без поселения состоящей в ведомстве Департамента Уделов.	25 июня 1 863г. 25 июня 1 863г.			
1928			То-же. Карсунского уезда.	" - "			
1929			Дачи 6-й части, 2-го участка села Архангельского, Фибелево, Ерловка тож, владения из дворян девиц Екатерины Семеновны Ивановой.	11 авг. 1 863г. 11 авг. 1 863г.			
1930			То-же. /Имеется план./	15 авг. 1 863г. 15 авг. 1 863г.			
1931			То-же, владения подполковника Николая Семенова Иванова.	19 авг. 1 863г. 19 авг. 1 863г.			
1932			То-же.	18 авг. 1 863г. 18 авг. 1 863г.			

Порядков. №№	Д-во №№	Название дел и других единиц хранения	Даты начала и окончания (крайние даты)	Количество листов	Отметки
1933.		Дачи 3-й части села Архангельского Энбелево, Орловка тож, владения капитана Александра Семенова Иванова.	10 авт. 1863г. 10 авт. 1863г.		
1934.		То-же. /Имеется план./ <i>Николай Шименов Шалива</i>	<i>8 авт.</i> 1863г.		
1935.		То-же, Погибелка тож, владения ма- иора Ивана Иванова Тухарова и др. Симбирского уезда.	5 окт. 1863г. 5 окт. 1863г.		
1936.		Дачи 9-го участка 3-го места села Рождественского, Алекино тож, владения помещицы Екатерины Васильевой Лопатиной. /Имеется план./	1 мая 1863г. 1 мая 1863г.		
1937.		То-же, владения г.г. Поповой и Ло- патиной. /Имеется план./	-"-		
1938.		То-же, владения действительной стат- ской советницы Прасковьи Васильевой Поповой.	-"-		
1939.		Участка отмежеванного из дачи сельца Белого Гремучего Ключа, владения ма- иорши Евросинии Ивановой Венковской.	1 окт. 1863г. 1 окт. 1863г.		
		1864 года. Алатырского уезда.			
1940.		Дачи образвавшейся по специальному размежеванию под названием 3-й части села Троицкого, Попасово тож, владения дочерей контр-адмирала Милицких.	8 сент. 1864г. 8 сент. 1864г.		
1941.		То-же, владения купца Степана Ива- новича Орлова.	Сент. 1864г. Сен. 1864г.		
1942.		То-же, владения титулярного совет- ника Ивана Александрова с прочими. /В деле имеется план./	7 сент. 1864г. 7 сент. 1864г.		
		Ардатовского уезда.			

Порядков. №№	Д-во №№	Название дел и других единиц хранения	Даты начала и окончания (крайние даты)	Количество листов	Отметки
Ардатовского уезда.					
1943.		Дачи образовавшейся по специальному размежеванию под названием 2-й части деревни Чабудас Атяшевской волости. / 3 деле, имеется план.	Сент. 1864г. СЕН. 1864г.		
1944.		Сборник межевых книг по дачам, образовавшимся по специальному межеванию по Ардатовскому уезду. / Имеются планы.	Июнь 1864г. Июнь 1864г.		
Мурмынского уезда.					
1945.		II-й части Алгокинского в "ежжего леса, действительного статского советника Алексея Александровича Лахматова.	1864г. 1863г.		
1946.		То-же.	30авг. 1864г. "-		
1947.		То-же, владения полковницы княгини Марьи Александровны Мустафиной.	15ноябр. 1864г. 15ноябр. 1864г.		
1948.		То-же, владения подпоручика князя Николая Николаевича Мустафина.	30авг. 1864г. "-		
1949.		То-же, владения штабс-ротмистра Николая Алексеевича Панова.	"-"		
1950.		То-же, владения Алексея Васильевича сына Панова.	15ноябр. 1864г. 15ноябр. 1864г.		
1951.		То-же, владения статского советника Ираклия Григорьевича Пересекина.	"-"		
1952.		То-же, владения штабс-капитана Ивана Яковлева сына Торотаева.	30авг. 1864г.		
1953.		То-же, владения коллежского ассесора князя Николая Ивановича Энгальцева.	30авг. 1864г. "-		
1954.		То-же, владения подпоручика Сергея	15ноября 1864г.		

Порядков. №№	Д-во №№	Название дел и других единиц хранения	Даты начала и окончания (крайние даты)	Количество листов	Отметки
		Засильева сына Волкова.			
1955.		Дачи 19-й части Алташинского в "его леса, владения коллежской секретарши Эмили Карловой Ульяновой с детьми.	30 сент. 1864г. 30 сент. 1864г.		
1956.		То-же, владения статской советницы Надежды Федоровой Зоронцевой.	30 авг. 1864г. 30 авг. 1864г.		
1957.		То-же, владения чиновника 14-го класса Павла Николаева Зоронцева.	" - "		
1958.		То-же, владения коллежской советницы Екатерины Ивановой Полтевой.	15нобяр. 1864г. 15нобяр. 1864г.		
1959.		То-же, владения поручицы Екатерины Михайловой Зарской.	30 авг. 1864г. 30 авг. 1864г.		
		Марсунского уезда.			
1960.		Села Архангельского Ведьдиватское тож, владения поручика Егора Иванова Лелюхина.	8июня 1864г. 8июня 1864г.		
1961.		То-же, владения поручика Егора Ивановича Иванова.	4июня 1864г.		
1962.		То-же, владения гвардии ротмистра Петра Федорова Дурасова.	11июня 1864г. 11июня 1864г.		
1963.		То-же.	5июня 1864года. "- "		
1964.		То-же, владения коллежской ассесорши Варвары Алексеевой Хирьяковой. /Имеется план./	10 июня 1864г. 10июня 1864г.		
1965.		То-же, владения губернского секретаря Николая Степанова Прошкова.	12июня 1864г. 12июня 1864г.		

Порядков. №№	Д-во №№	Название дел и других единиц хранения	Даты начала и окончания (крайние даты)	Количество листов	Отметки
I 1966		Села Архангельского Вельдиватское тож, владения коллежской ассесорши Варвары Алексеевой. <i>Хирьяковой.</i> /Имеется план./	Биюня 1864г. Биюня 1864г.		
Симбирского уезда.					
I 1967		Сельца Гелого Гремучего Илюча, владения удельного ведомства крестьян.	Июля 1864г. Июль 1864г.		
I 1968		То-же.	"-		
I 1969		На дачу образовавшейся по специальному межеванию, под названием 4-й части сельца Старого Шкулина.	29 дек. 1864г. "-		
I 1970		То-же, владения из дворян девицы Натальи Николаевны Нагаткиной.	29 ноябр. 1864г. 29 ноябр. 1864г.		
I 1971		То-же, владения поручицы Анны Гавриловны Герасимовой.	24 ноябр. 1864г. 24 ноябр. 1864г.		
Сызранского уезда.					
I 1972		Села Покровского, Верхняя Маза, пож. владения титулярной советницы Ольги Ивановой Сранициной.	1 июля. 1864г. 1 июля. 1864г.		
I 1973		То-же, владения штабс-капитанши Марии Ивановой Аверьяновой.	"-		
I 1974		Деревни Петровки, владения коллежского регистратора Федора Михайлова Уварова.	26 авг. 1864г. 26 авг. 1864г.		
I 1975		То-же, владения поручика Гориса Михайлова Уварова.	17 авг. 1864г. 17 авг. 1864г.		
Бугурусланского уезда.					

Порядков. №№	Д-во №№	Название дел и других единиц хранения	Даты начала и окончания (крайние даты)	Количество листов	Отметки
		Лугурусланского уезда.			
1976.		Дачи части деревни Новая Парлушкино владения удельных крестьян.	26 окт. 1864г. 26 окт. 1864г.		
		Лапшевского уезда.			
1977.		Дачи Починок по реке Ищерке, владе- ния крестьян удельного ведомства.	1 ? июня 1864г. "-"		
		1865 года.			
		Лугурусланского уезда.			
1978.		Дачи специального межевания деревни Плючевки, Сорока Плючей тож, Самарско- го удельного ведомства.	29 июля 1865г. 29 июля 1865г.		
		Нарсунского уезда.			
1979.		Сборник межевых книг по дачам Нарсун- ского уезда. /Имеются планы./	Июль. 1865г. Июль 1865г.		
		Симбирского уезда.			
1980.		Дачи села Безводовки под названием "3-й части" владения поручика Льва Васильевича Алеланова.	Июня 1865г. Июня 1865г.		
1981.		Села Безводовки, владения генерал-ма- юрши княгини Елизаветы Ростиславны Зяземской.	28 июля 1865г. "-"		
1982.		То же, владения ведомства Сызран- ской удельной конторы.	"-"		
1983.		9-й части, это места сельца Старого Низулино владения из дворян девицы Наталии Николаевны Нагаткиной.	8 янв. 1865г. 8 янв. 1865г.		
		Сентилеевского уезда.			
1984.		Дачи по специальному межеванию под названием 3-й части села Ар-	Июнь 1865г.		

Порядков. №№ А	Д-во №№	Название дел и других единиц хранения	Даты начала и окончания (крайние даты)	Количество листов	Отметки
		Хангельского, Гладчиха тож, владения Сыранской удельной конторы.. / Имеется план. / 1866 года. Алатырского уезда.	Июнь. 1865г. Июнь. 1865г.		
		1985. На дачу образовавшейся по специальному межеванию под названием 4-й части дачи села Ивановова, владения крестьян этого села.	4ноябр. 1866г. 4ноябр.		
		1986 То же, владения мещанина Тимофея Алексеева Завастрова. Ардатовского уезда.	2ноябр. 1866г. 2ноябр. 1866г.		
		1987. Под названием 7-го участка села Александровского, Базовое тож, владения коллежского ассесора Петра и подпоручика Павла Лопиновых Сарбулетовых. Бугурусланского и Бугульминского уездов.	Июнь. 1866г. Июль. 1866г.		
		1988. Дачи деревень Старой и Новой Бактермисей с деревнями Черемшан Вершина Главлино тож и Борискиной Игарь. Чурмынского уезда.	1866г. 1866г.		
		1989. 2-я часть деревни Юмарги, принадлежащей к селу Троицкому Иданово тож, и части 1-го участка пустоши Грековой Алебедчиново тож, владения малолетних детей ротмистра Сергея Степановича Андроньевского.	1866г. 1866г.		
		1990. Дачи под названием 3-го участка, деревни Япино, владения поручицы Екатерины Михайловны Вразской.	Февраль. 1866г. Февраль. 1866г.		
		1991. Под названием II-й части села Ратова владения наследников майорши Сеченовой.	Окт. 1866г. Окт. 1866г.		

Порядков. №№	Д-во №№	Название дел и других единиц хранения	Даты начала и окончания (крайние даты)	Количество листов	Отметки
		Карсунского уезда.			
1992.		Села Архангельского Зелидиватовое тож, владения Варвары Алексеевой Хирьяковой.	Сентябрь 1866г. Сентябрь 1867г.		
		1867 года.			
		Ардатовского уезда.			
1993.		I-й части дачи деревни Зоротищ Моревка тож удельного ведомства.	18 окт. 1867г. 18 окт. 1867г.		
1994.		То-же, владения поручика Александра Акимова Ивлева.	-"		
1995.		То-же, владения поручика Александра Васильева Анненкова.	-"		
1996.		То-же, владения дворянской опеки.	19 окт. 1867г. -"		
1997.		То-же, владения дворянской опеки.	-"		
1998.		То-же	-"		
1999.		То-же, владения священника села Атяшево Федора Егорова Курмышского.	-"		
2000.		То-же, владения Ф.Е.Курмышского.	-"		
2001.		То-же, владения удельных крестьян Петра и Егора Николаевых Потаповых.	-"		
2002.		То-же.	-"		
2003.		То-же, владения Костромской мещанки Анастасии Петровой Самсоновой.	-"		
2004.		То-же.	-"		
2005.		То-же, владения девиц Елизаветы и Марии Михайловых Павловых.	18 окт. 1867г. 18 окт. 1867г.		
2006.		То-же, владения наследников после умершей жены Чекасовой.	-"		

*Список
от 20.03.91
Стрелков И. П.*

ПОРЯДОК. №№	Д-во №№	Название дел и других единиц хранения	Даты начала и окончания (крайние даты)	Количество листов	Отметки
2	2007	7-й части дачи деревни Воротищ, Моревак тож, владения удельного ведомства.	18 окт. 1867г. 18 окт. 1867г.		
2	2008	То-же, владения Нижегородского купца Мосифа Матвеева Пеньковского.	-"		
2	2009	То-же, владения княгини Долгорукой: Карсунского уезда.	-"		
2	2010	Дачи образовавшейся по специальному межеванию под названием 14-й части земли села Архангельского Сюксюм тож владения ведомства Симбирской Удельной конторы. Курмышского уезда.	1 авг. 1867г. 1 авг. 1867г.		
2	2011	Под названием 1-й части деревни Юмарги, владения штабс-ротмистра Алексея Степанова Андреевского.	10 июля 1867г. 10 июля 1867г.		
2	2012	Под названием 10-й части села Ратова, владения лошман, татар разных деревень. Симбирского уезда.	31 окт. 1867г. 31 окт. 1867г.		
2	2013	34-й части дачи села Пилюгина, Волыщина тож, владения крестьян маиорши Зминой, что ныне Удельного ведомства.	8 сент. 1867г. 8 сент. 1867г.		
2	2014	То-же. Змишкиной. Ставропольского уезда.	1867г. 1867г.		
2	2015	Дачи деревень Верхнего и Нового Мелекесов, владения ясажных новокрепленных чуваш-крестьян. 1868 года. Ардатовского уезда.	Не ранее 1867г. Не посл. 1867г.		
2	2016	1-й части покупной поляны "Середьякужи, Красная тож, ведомства Симбирской удельной конторы.	1868г. 1868г.		

Порядков. №№	Д-во №№	Название дел и других единиц хранения	Даты начала и окончания (крайние даты)	Количество листов	Отметки
Буинского уезда.					
2017.		Дачи образовавшейся по специальному межеванию под названием 2-й части вечного лесного участка принадлежащего к селу Петропавловскому, Эделово тож, владения из дворян девицы Эмилии Аппалоновны Ушаковой.	23 ноября 1868г. 23 ноября 1868г.		
Курмышского уезда.					
2018.		3-й части дачи именуемой " Христофора Сторма, на которой в поседении состоит часть села Верхнего Талызина и деревня Золотушка подполковника Алексея Егоровича Пашнова.	11 июня 1868г. 11 июня 1868г.		
2019.		То-же, владения общества крестьян.	12 июня 1868г. 12 июня 1868г.		
2020.		То-же, владения коллежского секретаря князя Владимира Александровича Волконского.	10 июня 1868г. 10 июня 1868г.		
2021.		То-же.	13 июня 1868г. "- "		
2022.		То-же, владения Лашманского ведомства служилых татар.	9 июня 1868г. 9 июня 1868г.		
2023.		Дачи села Никулино, владения гвардии поручика Петра Иванова Мятлева.	1868г. 1868г.		
2024.		То-же, владения государственных крестьян.	1868г. 1868г.		
2025.		То-же.	14 апр. 1868г. 14 апр. 1868г.		
2026.		Села Верхнего Талызина, владения Лашманского ведомства служилых татар.	9 июня 1868г. 9 июня 1868г.		
2027.		Дачи сельца Боголеповки, владения гвардии ротмистра Петра Иванова Мятлева.	14 апр. 1868г. 14 апр. 1868г.		
Карсунского уезда.					

Порядков. №№	Д-во №№	Название дел и других единиц хранения	Даты начала и окончания (крайние даты)	Количество листов	Отметки
Карсунского уезда.					
2028.		Дачи образовавшийся по специальному межеванию под названием 5-й части села Дмитриевского, Базарный Сыртган тож, владения вдовы полковника Варвары Александровны Коконовой, 1-й гильдии купца и потомственного почетного гражданина Андрея Корниловича Щербакова и др. /Имеется план./	7авг. 1868г. 7авг. 1868г.		
2029.	8 лист.	То-же.	7авг. 1868г. "-"		
2030.		То-же, владения однодворцев д. Иев-девки Ховриных. Есть план/	1868г. 1868г.		
2031.		То-же, владения однодворцев крестьян	7авг. 1868г. 7авг. 1868г.		
2032.		То-же.	9авг. 1868г. 9авг. 1868г.		
2033.		То-же.	8авг. 1868г. 8авг. 1868г.		
2034.		То-же.	1868г. 1868г.		
2035.		То-же, владения Симбирской Удельной Конторы.	1868г. 1868г.		
2036.		То-же, владения коллежского ассесора Николая Семеновича Кункина. /Имеется план./	11авг. 1868г. 11авг. 1868г.		
2037.		То-же, владения жены подполковника Александры Аппалоновой Мельниковой.	9авг. 1868г. 9авг. 1868г.		
2038.		То-же, владения наследников Сытниковых.	10авг. 1868г. "-"		
2039.		То-же, владения вдовы полковника	7авг.		

Порядков. №№	Д-во №№	Название дел и других единиц хранения	Даты начала и окончания (крайние даты)	Количество листов	Отметки
		Барвары Александровны Кохановой.	7авг. 1868г. 7авг. 1868г.		
2040.		На дачу образовавшуюся по специальному межеванию под названием 1-й части села Дмитриевского, Газарный Сызган той, владения капитанши Аграфены Петровой Самойловой.	2авг. 1868г. 2авг. 1868г.		
2041.		То-же, владения Симбирского 1-й гильдии купца и потомственного почетного гражданина Андрея Корниловича Щербакова.	8авг. 1868г. 8авг. 1868г.		
2042.		То-же.	9авг. 1868г. 9авг. 1868г.		
2043.		То-же, под названием 15-й части.	-"		
2044.		То-же, владения Симбирской Удельной конторы.	8авг. 1868г. 8авг. 1868г.		
2045.		То-же, владения капитанши Аграфены Петровой Самойловой.	-"		
		Сызранского уезда.			
2046.		Дачи образовавшейся по специальному межеванию под названием участка земли, отмежеванного из дачи села Рождественского, владения действительного статского советника, камергера и кавалера графа Владимира Петровича Орлова-Давыдова.	8дек. 1868г. 8дек. 1868г.		
		1869 года.			
		Алатырского уезда.			
2047.		Сел: Явлей, Чуварей, Миренок и др., владения крестьян удельного ведомства /Имеется палн./	26ноябр. 1869г. 26ноябр. 1869г.		

Порядков. №№	Д-во №№	Название дел и других единиц хранения	Даты начала и окончания (крайние даты)	Количество листов	Отметки
		Курмышского уезда.			
2048		Под названием I-й части села Ратова, владения мещанина города Алатыря.	I 869 г. / ? / I 869 г. / ? /		
		Карсунского уезда.			
2049		Дачи образовавшейся по специальному межеванию под названием II-й части земли села Архангельского Сюксий нож, владения Симбирской Удельной Конторы.	I авг. I 869 г. I авг. I 869 г.		
2050		То-же.	I 869 г. I 869 г.		
2051		То-же.	Июль 1869 г.		
2052		То-же.	Окт. I 869 г. Окт. I 869 г.		
		Симбирского уезда.			
2053		Земли вымежеванной из дачи Конно-Подгородной слободы.	19 мая I 869 г. 19 мая I 869 г.		
2054		Под названием особо отделенной части полсела Богоявленского, Ртищево-Каменка тож, владения капитанши Ираиды Михайловны Кукалевской.	Окт. I 869 г. Окт. I 869 г.		
2055		Сборник межевых книг по дачам, образовавшимся по специальному межеванию по Симбирскому уезду. /Имеются пятна! /	- "		
2056		То-же.	Июль I 869 г. Июль I 869 г.		
		Сызранского уезда.			
2057		Дачи образовавшейся по специальному размежеванию под названием 3-го участка с Покровского, Верхняя Маза тож, владения капитанши Марии Ивановой Аверьяновой, урожденной Романовой.	- "		
2058		То-же, владения титулярной советницы Ольги Ивановой Дранициной.	- "		

Порядков. №№	Д-во №№	Название дел и других единиц хранения	Даты начала и окончания (крайние даты)	Количество листов	Отметки
2059		Дачи под названием 4-го участка села Покровского, Верхняя Маза тож, владения из дворян канцеляриста Василия Михайловича Нечаева.	Июль 1869г. Июль 1869г.		
2060		То-же. / В деле имеется план./ Тетюшского уезда.	" -		
2061		Дачи образовавшейся по специальному размежеванию под названием 1-й части слободок Подгорной и Вязодной, владения Удела.	10сент. 1869г. 10сент. 1869г.		
2062		То-же, общего владения казенных и государственных крестьян города Тетюш.	" -		
2063		То-же.	" -		
2064		То-же.	" -		
2065		То-же. 1870 года. Алатырского уезда.	" -		
2066		Сборник межевых книг по дачам Алатырского уезда. /Имеются геометрические планы/	Сент. 1870г. Сент. 1870г.		✓
2067		То-же.	Окт. 1870г. Окт. 1870г.		✓
2068		2-й части, 4-го места Иконниковской и Константиновкой, владения коллежского секретарши Валерии Александровны Пирожковой. /Имеется план./	1870г. 1870г.		
2069		На участок лесной Засурской дачи бывшее владение княгини Урусовой купленные удельным ведомством.	17июня 1870г. 17июня 1870г.		

Порядков. №№	Д-во №№	Название дел и других единиц хранения	Даты начала и окончания (крайние даты)	Количество листов	Отметки
		Ардатовского уезда.			
2070		Сборник межевых книг по даям Ардатовского уезда/Имеются планы./	Окт. 1870г. Окт. 1870г.		
		Буинского уезда.			
2071		Дачи образовавшейся по специальному межеванию под названием 3-й части деревни Никишиной, что прежде было сельцо, владения коллежской ассесорши Елизаветы Ивановой Балакирщиковой.	11 июня 1870г. 11 июня 1870г.		
2072		То-же., владения штабс-ротмистра Агафьи Александровны Докторовой.	-"		
2073		То-же., владения То-же.	-"		
2074		То-же.	-"		
2075		Части земли деревни Малой Цыльней владения крестьян ведомства Симбирской удельной конторы.	29 окт. 1870г. 29 окт. 1870г.		
2076		4-й части земли деревни Никишиной владения неслужащих дворян Степана Сергеева, Егора Михаила, Матвея и Александра Ивановых Корчагиных.	11 июня 1870г. 11 июня 1870г.		
2077		То-же.	-"		
2078		То-же, владения 3-й гильдии купеческих детей Василия и Захара Феровых, Алексея Якова и Гаврилы Степановых Корчагиных.	-"		
2079		То-же.	-"		
2080		То-же.	-"		
2081		То-же.	-"		
2082		То-же.	-"		
		Курмышского уезда.			
2083		Дачи образовавшейся по специальному межеванию под названием села Атяшево владения штабс-ротмистра Алексея Степановича Андриевского.	Май 1870г. Май 1870г.		

Порядков. №№	Дво М№	Название дел и других единиц хранения	Даты начала и окончания (крайние даты)	Количество листов	Отметки
2084.		Дачи образовавшейся по специальному межеванию под названием части села Атяшево, на которой построена деревня Сашина, владения малолетних сыновей гвардии ротмистра Сергея Степановича Андреевского: Сергея и Александра.	Маѣ 1870г. Маѣ 1870г.		
2085.		То же под названием I-й части деревни "Татарской Чембелей", владения общества государственных крестьян татарского селения.	- 17авг. 1870г. 17авг. 1870г.		
2086.		То же, владения Симбирской Удельной Конторы.	- "		
2087.		То же, владения ведомства Самарского Управления Государственным Имуществом. /Имеется план./	- "		
2088.		То же.	- "		
2089.		То же.	- "		
2090.		То же.	- "		
2091.		То же.	- "		
2092.		То же, владения общества крестьян, владения общества государственных крестьян татарского поселения. Симбирского уезда.	8июля 1870г. 8июля 1870г.		
2093.		Части земли деревни Абрамовки, владения общества удельных крестьян той деревни.	- 19окт. 1870г. 27ноябр. 1870г.		
2094.		4-й части земли села Никольского, Ростовка тож, владения поручицы Александры Антоновны Торнифской. Сызранского уезда.	13июля 1870г. 13июля 1870г.		
2095.		Сельца "Новых Часов", владения вдовы губернской секретарши Марии Федоровой, Сухановой. /Имеется план./	10июня 1870г. 10июня 1870г.		
2096.		То же, владения коллежского регистратора Николая Федорова Тривикова.	- 10июля 1870г. 10июля 1870г.		

Порядков. №№	Д-во №№	Название дел и других единиц хранения	Даты начала и окончания (крайние даты)	Количество листов	Отметка
2094		Дачи образовавшейся по специальному межеванию под названием 2-х соединенных дач селца "Новых Часов и 7-й части "Новых Часов", владения губернской секретарши Марии Федоровны Сухаловой.	1 Июля 1870 г. 10 июля 1870 г.		
		1871 года. Гуинского уезда.			
2098		Земли под названием "4-й части селца Никольского, Сорока-Сайдан тож, владения наследников титулярного советника Ивана Осипова Сайданова.	1871 г. 1871 г.		
2099		То-же, владения титулярного советника Валеряна Алексеева Шпылова и жены его Анны Константиновой.	Апрель 1871 г. Апрель 1871 г.		
		Чурмынского уезда.			
2100		Дачи образовавшейся по специальному межеванию под названием 89-го участка земли села Языкова с Шатиловскою Гретью, владения Удельного крестьянина села Ратова Павла Миронова Алферьева.	30 окт. 1871 г. 30 окт. 1871 г.		
2101		То-же.	30 сент. 1871 г. 30 сент. 1871 г.		
2102		То-же.	30 июля 1871 г. 30 июля 1871 г.		
2103		То-же.	30 окт. 1871 г. 30 окт. 1871 г.		
2104		То-же, владения коллежского регистратора Константина Иванова Тусиского и Чурмынского мещанина Владимира Антонова.	30 авг. 1871 г. 30 авг. 1871 г.		
2105		То-же, владения удельного крестьянина села Ратова Павла Миронова Алферьева и крестьянина села Языкова Григория Антонова.	30 июля 1871 г. 30 июля 1871 г.		
2106		То-же, владения штабс-капитанши Шю-	30 сент. 1871 г.		

Порядков. №№	Д-во №№	Название дел и других единиц хранения	Даты начала и окончания (крайние даты)	Количество листов	Отметки
		ны Ивановой и сына ее коллежского регистратора Константина Иванова Тумских и Турмынского мещанина Вла- имира Антонова.	30 сент. 1871 г. 30 сент. 1871 г.		
2107.		То-же, владения крестьянина села Тыкова Федора Фотиеева Брызгалова.	30 окт. 1871 г. 30 окт. 1871 г.		
2108.		То-же.	- "		
2109.		То-же.	30 сент. 1871 г. 30 сент. 1871 г.		
2110.		То-же, общего владения майора Ивана Засильева Сукова, вдовы поручика Львыны Максимовны и малолетнего сына ее Дмитрия Алексеева Брюховых и го- сударственных крестьян села Тыкова Львын Брюхова.	- "		
2111.		То-же.	30 окт. 1871 г. 30 окт. 1871 г.		
2112.		То-же.	30 сент. 1871 г. 30 сент. 1871 г.		
2113.		То-же.	- "		
2114.		То-же, владения государственных крестьян бывших Засилисова.	30 авг. 1871 г. 30 авг. 1871 г.		
2115.		То-же.	- "		
2116.		То-же.	30 авг. 1871 г. 30 окт. 1871 г.		
2117.		То-же.	- "		
2118.		То-же, владения государственного крестьянина Семена Яковлева Горшко- ва.	30 июля 1871 г. 30 июля 1871 г.		
2119.		То-же.	30 окт. 1871 г.		

Пор. №	Д-во №	Название дел и других единиц хранения	Даты начала и окончания (крайние даты)	Количество листов	Отметки
2	2120	Дачи образовавшейся по специальному размежеванию под названием 1-й части 18-го участка села Лыкова с названием Шитиловскую Третью, владения Государственного крестьянина Семена Ковлева Горшкова.	30 сент. 1871 г. 30 сент. 1871 г.		
	2121	То-же.	-"		
	2122	То-же, владения поручика Петра Степанова Рыкова, с малолетними его детьми.	30 окт. 1871 г. 30 окт. 1871 г.		
	2123	То-же.	-"		
	2124	То-же, владения коллежского assessора Якова, коллежского регистратора Ивана и писца 1-го разряда Аристанда Алексеевича Слецовых.	30 сент. 1871 г. 30 сент. 1871 г.		
	2125	То-же.	-"		
	2126a	То-же.	30 июля 1871 г. 30 июля 1871 г.		
	2126	То-же, владения коллежской секретарши Варвары Николаевны Повалевской.	-"		
	2127	То-же.	-"		
	2128	То-же, владения титулярной советницы Фины Спиридоновой Губовой и жены Макарьевского 2-й гильдии купца, Марии Даниловой Лебедевой.	30 окт. 1871 г. 30 окт. 1871 г.		
	2129	То-же.	-"		
	2130	То-же, владения штабс-капитанши Анны Дмитриевны Луновой.	30 сент. 1871 г. 30 сент. 1870 г.		
	2131	То-же.	30 окт. 1871 г. 30 окт. 1871 г.		
	2132	То-же, владения капитана Николая Васильевича Малиновского.	-"		
	2133	То-же.	30 сент. 1871 г.		

Порядков. №№	Д-во №№	Название дел и других единиц хранения	Даты начала и окончания (крайние даты)	Количество листов	Отметки
2134.		Дачи образованной по специальному размежеванию под названием 2-го участка села Языкова с названной Капилескою Третью, владения капитана Николая Васильевича Малиновского.	30 окт. 1871 г. "- "-		
2135.		То-же, владения крестьянина села Языкова Александра Петрова Питерского и жены его Марии Ивановой урожденной дворянки Неверовой.	"-"		
2136.		То-же.	30 авг. 1871 г. 30 авг. 1871 г.		
2137.		То-же.	30 окт. 1871 г. 30 окт. 1871 г.		
2138.		То-же.	"-"		
2139.		То-же.	30 июля 1871 г. 30 июля 1871 г.		
2140.		То-же.	30 авг. 1871 г. 30 авг. 1871 г.		
2141.		То-же, владения коллежского ассесора Сергея Николаева Панова.	30 окт. 1871 г. 30 окт. 1871 г.		
2142.		То-же.	30 июля 1871 г. 30 июля 1871 г.		
2143.		То-же.	30 окт. 1871 г. 30 окт. 1871 г.		
2144.		То-же.	30 сент. 1871 г. 30 сент. 1871 г.		
2145.		То-же, владения генерал-майора Михаила Александрова Посыпкина.	30 окт. 1871 г. 30 окт. 1871 г.		

Порядков. №№	Д-во №№	Название дел и других единиц хранения	Даты начала и окончания (крайние даты)	Количество листов	Отметки
2146.		Дачи образовавшейся по специальному межеванию под названием 3-го участка земли села Языкова с названною Титуловскую Третью, владения генерал-майора Михаила Александровича Посыпкина.	30 окт. 1871 г. 30 окт. 1871 г.		
2147.		То-же, Дмитрия Александровича Посыпкина.	-"		
2148.		То-же.	30 сент. 1871 г. 30 сент. 1871 г.		
2149.		То-же, владения титулярной советницы Анны Ивановны Пономаревой.	30 авг. 1871 г. 30 авг. 1871 г.		
2150.		То-же.	30 сент. 1871 г. 30 сент. 1871 г.		
2151.		То-же.	-"		
2152.		То-же.	-"		
2153.		То-же.	30 июля 1871 г.		
2154.		То-же, владения коллежского assessора Павла Семенова Пирожкова.	30 окт. 1871 г. 30 окт. 1871 г.		
2155.		То-же.	-"		
2156.		То-же.	-"		
2157.		То-же.	-"		
2158.		То-же.	30 июля 1871 г.		
2159.		То-же, владения майора Ивана Васильевича Сукова, с прочими.	30 сент. 1871 г. 30 сент. 1871 г.		
2160.		То-же.	1871 г. 1871 г.		
2161.		То-же. <i>августов</i> <i>Васильевича Сукова.</i>	-"		

Д-во №№	Название дел и других единиц хранения	Даты начала и окончания (крайние даты)	Количество листов	Отметки
2162.	Дачи образовавшейся по специальному размежеванию под названием 28-й части земли села Языкова с названною Шапиловскою Третью, общего владения майора Ивана и неслужащего дворянина Федора Васильевых Суковых и государственных крестьян бывших Суковых и Суковой.	30 авг. 1871 г. 30 авг. 1871 г.		
2163.	То-же.	30 окт. 1871 г. 30 окт. 1871 г.		
2164.	То-же.	"-		
2165.	То-же.	"-		
2166.	То-же.	"-		
2167.	То-же, владения прапорщицы Ульяны Максимовой и малолетнего сына ее Дмитрия Алексея Грюхова, майора Ивана Васильева Сукова и государственных крестьян с Языкова.	30 сент. 1871 г. 30 сент. 1871 г.		
2168.	То-же, владения Костромской мещанки Анастасии Петровой Самсоновой.	"-		
2169.	То-же.	30 окт. 1871 г. 30 окт. 1871 г.		
2170.	То-же, владения коллежского регистратора Николая Васильевича Галимова, майора Ивана Васильева Сукова, Костромского мещанина Ивана Романова Самсонова.	30 авг. 1871 г. 30 авг. 1871 г.		
2170.	То-же.	30 окт. 1871 г. 30 окт. 1871 г.		
2171.	То-же, владения поручицы Марии Егоровой Смирновой.	"-		
2172.	То-же.	30 сент. 1871 г. 30 сент. 1871 г.		
2173.	То-же, владения неслужащего дворянина	"-		

Порядков. №№	Д-во №№	Название дел и других единиц хранения	Даты начала и окончания (крайние даты)	Количество листов	Отметки
		Льва Александровича Столбова, с прочими.	30 сент. 1871 г.		
22174		Лая образовавшейся по специальному размежеванию под названием 93-го участка земли села Языково с названной Гатиловской Третью, владения неслужашего дворянина Льва Александровича Столбова с прочими.	30 сент. 1871 г. 30 окт. 1871 г. 30 окт. 1871 г.		
22175		То же, владения капитанши Анны Алексеевны Столбовой.	-"-		
22176		То же.	30 авг. 1871 г. 30 авг. 1871 г.		
22177		То же, владения капитанши Анны Ивановой Тумской.	30 сент. 1871 г. 30 сент. 1871 г.		
22178		То же, владения коллежского регистратора Константина Ивановича Тумского	30 авг. 1871 г. 30 авг. 1871 г.		
22179		То же с прочими.	30 июля 1871 г. 30 июля 1871 г.		
22180		То же, владения Ивановой Тумской с прочими.	30 авг. 1871 г. 30 авг. 1871 г.		
22181		То же.	30 окт. 1871 г. 30 окт. 1871 г.		
22182		То же, владения коллежской советницы Праксовы Максимовны Федоровой, с прочими.	30 окт. 1871 г. 30 окт. 1871 г.		
22183		То же, владения княгини надворной советницы Александры Петровны Чеподановой.	-"-		
22184		То же.	30 сент. 1871 г. 30 сент. 1871 г.		

Порядков. №№	Д-во №№	Название дел и других единиц хранения	Даты начала и окончания (крайние даты)	Количество листов	Отметки
2185.		Дачи образовавшейся по специальному размежеванию под названием 14-го участка села Языкова с названною Латыловскою Третьею, владения канцеляриста Николая Степанова Галимова.	30 авг. 1871 г. 30 авг. 1871 г.		
2186.		То-же.	30 июля 1871 г. 30 июля 1871 г.		
2187.		То-же.	30 окт. 1871 г. 30 окт. 1871 г.		
2188.		То-же.	-"		
2189.		То-же.	-"		
2190.		То-же, Николая Васильева Галимова.	30 июля 1871 г. 30 июля 1871 г.		
2191.	Т	То-же.	30 окт. 1871 г. 30 окт. 1871 г.		
2192.		То-же.	30 сент. 1871 г. 30 сент. 1871 г.		
2193.		То-же, владения татар Государственных крестьян разных деревень.	30 авг. 1871 г. 30 авг. 1871 г.		
2194.		То-же, владения из татар Государственных крестьян деревни "Собоцкого Острова Бетсуллы Сейфуллова с прочими.	30 окт. 1871 г. 30 окт. 1871 г.		
2195.		То-же, владения крестьянина собственника села Языкова Степана Иванова Сивохица.	30 июля 1871 г. 30 июля 1871 г.		
2196.		То-же, владения неслужащих дворян Василия и Якова Семеновых Полумурзинских с прочими.	30 сент. 1871 г. 30 сент. 1871 г.		
2197.		То-же, владения губернской секретарши Анны Ивановой Гобровой с прочими.	30 авг. 1871 г. -"		

Порядков. №№	Д-во №№	Название дел и других единиц хранения	Даты начала и окончания (крайние даты)	Количество листов	Отметки
22198		Дани образовавшейся по специальному размежеванию под названием 1-й части 104-го участка земли села Языкова с названной Латыловской Третью, владения из татар Государственных крестьян деревни "Собачьего Острова".	30 окт. 1871 г. 30 сент. 1871 г.		
22199		То же, владения крестьян села Языково двора Пиреева и других.	-"		
22200		То же, владения майора Ивана Васильева Сукова и других.	30 сент. 1871 г. 30 сент. 1871 г.		
22201		То же. дворян Васильева Сукова.	30 окт. 1871 г. 30 окт. 1871 г.		
22202		То же, владения штабс-капитана Дмитрия Александровича Посыпкина.	-"		
22203		То же, владения крестьян деревни Моревки Леонтия Петрова Мигунова и др.	-"		
22204		То же, владения из дворян девицы Анны Петровны Гобоедовой с прочими.	-"		
22205		То же, владения неслужащего дворянина Льва Александровича Столбова с прочими.	-"		
22206		То же, владения прапорщицы Елены Алексеевны Яковлевой с прочими.	30 сент. 1871 г. 30 сент. 1871 г.		
22207		То же, владения крестьянина села Языкова Ивана Николаевича Самоотина.	30 окт. 1871 г. 30 окт. 1871 г.		
22208		То же, владения татар Государственных крестьян.	-"		
22209		То же, владения удельных крестьян деревни Нават, Михаила Степанова Понзина и других.	30 авг. 1871 г. 30 авг. 1871 г.		
22210		То же, владения прапорщицы Анны Алексеевны Яковлевой, и других.	30 июля 1871 г. 30 июля 1871 г.		

Порядков. №№	Д-во №№	Название дел и других единиц хранения	Даты начала и окончания (крайние даты)	Количество листов	Отметки
2211.		Дачи образовавшейся по специальному размежеванию под названием 24-го участка земли села Языкова с названною Гатиловской третью, общего владения прапорщицы Елены Алексеевой Яковлевой и других.	30 окт. 1871 г. 30 окт. 1871 г.		
2212.		То-же, владения поручика Петра Степанова, малолетних его детей сыновей Николая, Ивана и Сергея, дочерей Елизаветы и Екатерины и Юлии Дыховых.	30 сент. 1871 г. 30 сент. 1871 г.		
2213.		То-же, владения крестьянки Гортсурманской волости Красковой Михайловой Агаповой, и других.	30 окт. 1871 г. 30 окт. 1871 г.		
2214.		То-же, владения из татар государственных крестьян разных деревень "Собачьего Острова", Халита Темендярова с прочими.	- "- - "-		
2215.		То-же, владения удельного крестьянина Николая Ерофеева Разуваева.	- "-		
2216.		То-же, владения штабс-капитана Ивана Яковлева Гаратаева.	- "-		
2217.		То-же. 79 ушка.	30 июля 1871 г. 30 июля 1871 г.		
2218.		То-же, общего владения неслужащих дворян Василия и Якова Семеновых Полумодвиновых с прочими.	30 окт. 1871 г. 30 окт. 1871 г.		
2219.		То-же, владения государственного крестьянина села Языкова Семена Яковлева Горшкова и крестьянина того же села Николая Иванова Краснощекова.	- "-		
2220.		То-же, владения прапорщицы Елены Алексеевны Яковлевой с прочими.	30 авг. 1871 г. 30 авг. 1871 г.		
2221.		То-же, владения из дворян девицы Анны Петровой Рабодовой.	30 сент. 1871 г. 30 сент. 1871 г.		

Порядков. №№	Д-во №№	Название дел и других единиц хранения	Даты начала и окончания (крайние даты)	Количество листов	Отметки
22222		Дачи образовавшейся по специальному размежеванию под названием 113-й части земли села Языкова с названием Гатиловской Третью, владения крестьянина села Языкова Лаврентия Иванова Саматинина.	30 авг. 1871 г. 30 авг. 1871 г.		
22223		II-я часть селца Николаевки, Устиновки тож, владения Алатырской мещанки Лукерьи Филипповой Саблиной.	1871 г. 1871 г.		
22224		То-же, владения губернской секретарши Анны Дмитриевы Пероновой.	-"		
22225		То-же, владения Алатырского мещанина Владимира Дмитриева Волкова.	-"		
22226		То-же, владения крестьянина Назара Петрова.	-"		
22227		То-же.	-"		
22228		То-же.	-"		
22229		То-же, владения временнообязанных крестьян наследников подпоручика Николая Васильева Волкова.	-"		
22230		То-же.	-"		
22231		То-же, Александра Волкова.	-"		
22232		То-же, Сергея Васильева Волкова.	-"		
22233		То-же, Александра Васильева Волкова.	23 окт. 1871 г.		
22234		То-же, владения Алатырской мещанки Лукерьи Филипповой Саблиной.	23 окт. 1871 г.		
22235		То-же, I4-й части села Порецкого владения штабс-капитанши Елии Павловой Самойловой.	1871 г. 1871 г.		
22236		Дачи под названием I-й части пустоши Улешевской.	7 сент. 1871 г. 7 сент.		

Порядков. №№	Д-во №№	Название дел и других единиц хранения	Даты начала и окончания (крайние даты)	Количество листов	Отметки
2237.		Дачи образовавшейся по специальному размежеванию под названием 2-го поля деревни "Татарской Чембелей" владения казны, ведомства Самарского Управления Государственными Имуществами.	17авг. 1871г. 17авг. 1871г.		
		1872 года.			
		Курмышского уезда.			
2238.		14-я части земли селца Пятовки, Ручей тож.	1872г.		
2239.		29-я части селца Никольского, владения титулярного советника Николая Лукиновича Щепетова.	1дек. 1872г. 1дек. 1872г.		
		Марсунского уезда.			
2240.		Дачи села Николаевского, Красная Соф. на тож, владения Удельного ведомства крестьян.	31июля 1872г. 31июля 1872г.		
		Сызранского уезда.			
2241.		Селца Новых Часов жены коллежского регистратора Людмилы Ивановой Тюваковой.	1873г. 1873г.		
		1873 года.			
		Симбирского уезда.			
2242.		Дачи образовавшейся по специальному размежеванию под названием особо отделенной по полюбовной сказке части земли из дачи села Троицкого, Анненково тож, которая состоит во владении Симбирского уезда деревни Намдак.	29июля 1873г. 29июля 1873г.		
2243.		То-же, под названием 18-й части села Николаевского Телешевка тож, владения того села общества крестьян собственников, бывших удельного ведомства.	22июля 1873г. 22июля 1873г.		
		Ставропольского уезда.			
2244.		Дачи образовавшейся по специальному размежеванию деревни "Верхней Анакивои"	20авг. 1873г. 20авг. 1873г.		

Порядк. №№	Д-во №№	Название дел и других единиц хранения	Даты начала и окончания (крайние даты)	Количество листов	Отметки
1874 года.					
Алатырского уезда.					
2245.		Дачи образовавшейся по специальному межеванию под названием части "Лесной Закурской дачи, бывшего владения генерал-адъютанта княгини Александры Сергеевны Урусовой, а ныне камергера статского советника Александра Федоровича Урасова.	20 авг. 1874г. 20 авг. 1874г.		
Марсунского уезда.					
2246.		На участок деревни Ребровки.	15 ноябр. 1874г.		
Курмышского уезда.					
2247.		На Первую часть села "Свинухи".	21 ноябр. 1874г. 21 ноябр. 1874г.		
2248.		То же, на Вторую часть.	" "		
2249.		То же, на 4-ую часть.	" "		
2250.		То же, на 5-ую часть.	" "		
2251.		То же, на 6-ую часть.	" "		
2252.		То же, на 7-ую часть.	" "		
2253.		То же, на 8-ую часть.	" "		
2254.		То же, на 9-ую часть.	" "		
2255.		То же, на 10-ую часть.	" "		
2256.		То же, на II-ую часть.	" 874		
2257.		На второй участок I-й части лесной дачи "Сарги Помры".	20 июля 1874г. 20 июля 1874г.		
2258.		То же.	" "		
1875 года.					
Алатырского уезда.					
2259.		Села Иваново, владения крестьян	11 мая 1875г.		

Порядков. №№	Д-во №№	Название дел и других единиц хранения	Даты начала и окончания (крайние даты)	Количество листов	Отметки
		удельного ведомства выше сказанного села. / Имеется план. /	11 мая 1875г.		
		Ардатовского уезда.			
2260.		Лесного участка принадлежащего к селу Атяшеву, владения удельных крестьян выше сказанного села.	26 ноября 1875г. 26 ноября 1875г.		
		Туинского уезда.			
2261.		Дачи образовавшейся по специальному межеванию под названием 20-го участка земли вымежеванного из дачи Старой Лукальской волости, села "Нового Иль- мового" уезда с деревнями ведомства Симбирской удельной канцелярии.	1875г. 1875г.		
		Марсунского уезда.			
2262.		Села Архангельского, Куроедово тож, с деревнями Гелый Юлч, Мандарати и Туварию Кученяевка тож.	26 ноября 1875г.		
2263.		Часть участка "Части отхожей земли, при- надлежащей городу Марсуну, Пущкар- ской Слободы.	21 авг. 1875г. 21 авг. 1875г.		
2264.		На дачу земли города Марсуна на коей поселено село "Мазацвей Слободы" на коей поселено село "Краснополка.	21 авг. 1875г. 21 авг. 1875г.		
2265.		То же "Стрелецкой Слободы, село Бого- родское, Поселки тож, владения пахот- ных солдат/крестьян собственников, бывших удельных.	- - -		
		Симбирского уезда.			
2266.		26-го участка, на котором в поселении состоят деревни: Средняя и Новая Ал- таш, вымежеванного из дачи Старочу- кальской волости, села "Нового Ильмо- вого" уезда.	23 ноября 1875г. 23 ноября 1875г.		
2267.		Под названием участка Арбуженской части села Архангельского, Тушна тож с селами. Триуш и других владения удела обще с крестьянами бывшими удельными.	23 апр. 1875г. 23 апр. 1875г.		

Порядков. №№	Д-во №№	Название дел и других единиц хранения	Даты начала и окончания (крайние даты)	Количество листов	Отметки
22268		На участок села Архангельского, Туш-на тож, с селами: Николаевское-Триу-ши тож, и другими владения удела общее с кретьсянами бывших удельных. 1876 года. Сызранского уезда.	23 пар. 1875г. 23 пар. 1875г.		
22269		Дачи села Успенского, Репьевка тож, владения ведомства казны. Имеется план. 1877 года. Алатырского уезда.	23 дек. 1876г. 23 дек. 1876г.		
22270		На второй участок казенной земли, отрезанной от дачи "Поляны Термежской, владения ведомства Симбирской Удельной Конторы. Буинского уезда.	1877г. 1877г.		
22271		Под названием 23-го участка, вымежеванного согласно полюбовной сказки из дачи "Макерлинской волости сел: Рождественского, Лемурия тож, и церковных Убий., с деревнями.	Ноябр. 1877г. Ноябр. 1877г.		
22272		То-же, 21-го участка.	"		
22273		То-же, 20-го участка.	"		
22274		То-же, 18-го участка.	"		
22275		То-же, 17-го участка.	"		
22276		То-же, 16-го участка.	"		
22277		То-же, 10-го участка.	1877г. 1877г.		
22278		То-же, 9-го участка.	"		
22279		То-же, 8-го участка.	"		
22280		То-же, 6-го участка.	"		
22281		То-же, 5-го участка.	"		
22282		То-же. 14-го участка.	12 ноябр. 1877г. 12 ноябр. 1877г.		
22283		То-же, 4-го участка.	1877г. 1877г.		

Порядков. №№	Д-во №№	Название дел и других единиц хранения	Даты начала и окончания (крайние даты)	Количество листов	Отметки
2284.		3-го участка земли, вымежеванного согласно полюбовной сказке из дачи. Искерлинской волости сел: Рождественского, Семурша тож и Церковных Убий с деревнями.	1877 г. 1877 г.		
2285.		То-же, 13-го участка.	-"		
2286.		То-же, 1-го участка.	12 июля 1877		
2287.		То-же, 15-го участка. Курмышского уезда.	Ноябр. 1877 г. Ноябр. 1877 г.		
2288.		На 1-й участок сельца "Антипинки".	19 ноябр. 1877 г. 19 ноябр. 1877 г.		
2289.		То-же, на 2-й участок.	19 ноября 1877 г. 1877 г.		
2290.		То-же, на 3-й участок.	-"		
2291.		То-же, на 4-й участок.	-"		
2292.		То-же, на 5-й участок. Симбирского уезда.	-"		
2293.		Дачи 10-го участка 3-го места, села Рождественского, Алекино тож, владения помещицы Екатерины Васильевой Лопатиной.	4 авг. 1877 г. 4 авг. 1877 г.		
2294.		На участок 4-й части дачи сел "Средних Тимерсян и Старых Алгашей с деревнями Гогдашкиной, Верхними и Нижними Тимерсянами. 1878 года. Буинского уезда.	30 июня 1877 г. 30 июня 1877 г.		
2295.		Дачи под названием 37-го участка Старочукальской волости с деревнями.	Июня 1878 г. -"		

Порядков. №№	Д-во №№	Название дел и других единиц хранения	Даты начала и окончания (крайние даты)	Количество листов	Отметки
2296.		Дачи образовавшейся по специальному межеванию под надвaniem 35-го участка на котором в поселении состоит деревня Алешкина Саплыг тож, общего владения ведомства Симбирской Удельной Конторы с крестьянами, бывшими удельными означенной деревни.	8 июля 1878г. 8 июля 1878г.		
		ЧУРМЫШСКОГО УЕЗДА.			
2297.		На участок 1-й части дачи деревни Старых Татарских Мочалей.	14 авг. 1878г. 14 авг. 1878г.		
2298.		То-же, 2-й части.	-"		
2299.		То-же, 3-й части.	-"		
2300.		То-же, 4-й части.	-"		
2301.		На участок 1-й части, 1-го жеребья села Мурзич.	16 июня 1878г. 16 июня 1878г.		
2302.		То-же, 2-й части.	-"		
2303.		То-же, 3-й части.	-"		
2304.		То-же, 4-й части.	-"		
2305.		То-же, 5-й части.	-"		
		1879 года.			
		Буинского уезда.			
2306.		На участок 6-й части вымежеванной земли из дачи, Биктиковской волости села Преображенского, Чуратчики тож, с деревнями.	1879г. 1879г.		
2307.		То-же, 4-й части.	14 окт. 1879г. 14 окт. 1879г.		
2308.		То-же, 7-й части.	1879г. 1879г.		

Порядков. №№	Д-во №№	Название дел и других единиц хранения	Даты начала и окончания (крайние даты)	Количество листов	Отметки
2309.		На участок I-й части вымежеванной земли из дачи Виктиковской волости села Преображенского, Чуратчики тож, с деревнями под названием Шигалинской Карабельной Роши.	14 окт. 1879г. 1879г.		
2310.		То-же.	14 окт. 1879г. 14 окт. 1889г.		
2311.		То-же.	" -		
2312.		То-же.	" -		
2313.		То-же.	1879г. 1879г.		
2314.		На участок деревни Верхних Нарадбан. 1880 года. Буинского уезда.	17 ноябр. 1879г. 17 ноябр. 1879г.		
2315.		Под названием I-го участка с. Гам- кина с д.д. Старыми, Новыми и Рус- скими Чукалами, Фицургой, Ганшево тож и другими, владения удельного ве- домства крестьян собственников.	1880г. 1880г.		
2316.		На участок под названием 9-го участка вымежеванного по полюбовной сказке из общей дачи Каракитанской волостки села Самкина с деревнями.	28 ноябр. 1880г. 28 ноябр. 1880г.		
2317.		То-же, 10-го участка.	" -		
2318.		То-же, 12-го участка.	" -		
2319.		То-же, 13-го участка.	" -		
2320.		То-же, 14-го участка.	" -		
2321.		То-же, 15-го участка.	" -		
2322.		То-же, 16-го участка.	" -		
2323.		Дачи села Батырева, владения крестьян того села.	19 окт. 1880г. 19 окт. 1880г.		

Порядков. №№	Д-во №№	Название дел и других единиц хранения	Даты начала и окончания (крайние даты)	Количество листов	Отметки
2 2324		Деревни "Новых Веслей" владения из чуваш новокрещенных не служивых татар. .. ГУРМАНСКОГО ... БЗ. А.	30 окт. 1880 г. 30 окт. 1880 г.		
2 2325		Дачи пустоши Коровино, Шидовино тож, на которой поселена деревня Владимирово, что ныне сельцо Коровино, Медянка тож, владения подпоручика Михаила Заильева Мещеринова с прочими.	22 июня 1880 г. 22 июня 1880 г.		
2 2326		На дачу 2-й части, 6-го места, 2-го жеребья села Мурзиц, владения крестьян собственников села Мурзиц, прежде бывших Удельного ведомства и крестьянина Мягди Мудеева.	17 июня 1880 г. 17 июня 1880 г.		
2 2327		То-же.	- "		
2 2328		То-же, владения коллежской ассесорши Варвары Дмитриевны Истробовой.	- "		
2 2329		Дачи Третьяка, Шидовино. / Имеются планы.	17 сент. 1880 г. 17 сент. 1880 г.		
2 2330		Деревни, что ныне сельцо Илючицы. Марсунского уезда.	13 июня 1880 г. 13 июня 1880 года.		
2 2331		1-й части дачи села Рождественского Гуварово тож. -	10 окт. 1880 г. 10 окт. 1880 г.		
2 2332		То-же, 2-й части.	- "		
2 2333		То-же, 3-й части.	- "		
2 2334		То-же, 4-й части.	- "		
2 2335		То-же, 5-й части.	- "		
2 2336		Участка земли дачи деревни Татарской Белой Зоды, Голышевка тож.	29 мая 1880 г. 29 мая 1880 г.		
2 2337		То-же. Звонкой Белой Зоды	- "		

Порядков. №№	Д-во №№	Название дел и других единиц хранения	Даты начала и окончания (крайние даты)	Количество листов	Отметки
		1881- года. Алатырского уезда.			
2338.		Дачи образовавшейся по специальному межеванию под названием "Сто четырнадцатой части" с. Стемась, владения наследников коллежского ассесора Кублицкого.	Не позд. 1881г. Без даты		
2339.		На участке земли вымежеванной по любовной сказке из части Лесной Зазурской дачи, образовавшейся по соединению на один план двух частей: 1-й части лесной Зазурской, отделенной к Шамировской вотчине селам: Шамирову, Иванькову, и др. и 2-й Зазурской пустоши, отделенной из общей же части лесной Зазурской дачи.	Не ранее 1881г. Без даты.		
2340.		То-же, владения ведомства Симбирской Удельной Канцелярии.	22сент 1881г. 22сент 1881г.		
2341.		То-же, дачи Топогонинской.	16авг. 1881г. 16авг. 1881г.		
2342.		Части пустоши Вапуткинской, владения Ивана Петровича Салтыкова.	Не ранее 1881г. Без даты 1881г.		
		Чура Гуинского уезда.			
2343.		Дачи села Преображенского, Чура тчики тож, владения ведомства Симбирской Удельной Канцелярии и удельных крестьян	Не ранее 1881г. "-"		
2344.		Дачи под названием "Абдульминкиной", владения наследников купеческого сына Еремеева.	"-"		
		Чарсуевского уезда.			
2345.		На участок 3-й части земли, сельца Шарлавы, владения коллежского ассесора Дмитрия Петровича Радионова.	Не ранее 1881г. Без даты		
2346.		То-же.	"-"		
2347.		То-же.	"-"		

Порядков. №№	Дело №№	Название дел и других единиц хранения	Даты начала и окончания (крайние даты)	Количество листов	Отметки
2:2348		На участок I-й части земли, сельца Парлавы, владения коллежского асессора Дмитрия Петровича Радионова.	Не ранее 1881 г. без даты.		Список от 20.03.912 Душков Н. П.
2:2349		То же, владения титулярного советника Николая Петровича Гаврилова.	- "		
2:2350		То же.	- "		
2:2351		То же.	- "		
2:2352		То же.	- "		
2:2353		То же, владения писца I-го разряда Романова и сестры его Бронской.	- "		
2:2354		То же.	- "		
2:2355		То же, владения из однодворцев крестьян собственников:	- "		
2:2356		То же, владения наследников поручика и подпоручика Погонских.	- "		
2:2357		То же.	- "		
2:2358		То же, владения поручика Василия Дмитриевича Подюпанова.	- "		
2:2359		На дачу села Архангельского, Проломиха тож,, общего владения удела с помещиками.	9 сент. 1881 г. 9 сент. 1881 г.		
2:2360		Дачи деревни Федоровки, владения поручика Николая Петровича Петрова.	Не ранее 1881 г. без даты.		
2:2361		частка дачи деревни Татарской Геллой Воды, Голышевка тож, общего владения татарского общества крестьян собственников, бывших удельных и ведомства Симбирской Удельной Конторы.	- "		
2:2362		На участок земли под названием Пустоши Черленковской, владения статской советницы Анны Александровны Рельевой.	- "		
2:2363		Дачи образовавшейся по специальному межеванию под названием участка отмежеванного из дачи села Николаевского Жадовка тож, к селу Богородскому, Новая Зиновьевка тож, владения поручика Луки Яванова сына Похвиснева.	Не позднее 1881 г. без даты.		

х

Порядков. №№	Д-во №№	Название дел и других единиц хранения	Даты начала и окончания (крайние даты)	Количество листов	Отметки
2364.		Дачи села Николаевского, Гадовка тож, общего владения статской советницы Екатерины Илларионовны Протопоповой и других. / Есть план. /	Не ранее 1881 г. Без даты		
2365.		То-же Зиминки тож, владения поручика Василия Дмитриевича Шлюпанова.	Не позд. 1881 г. Без даты 1881 г.		
2366.		То-же. Чурмышского уезда.	" "		
2367.		Дачи образовавшейся по специальному размежеванию под названием участка от-межеванного от общей дачи села Медян	Не ранее 1881 г. Без даты		
2368.		То-же, владения Лапманского ведомства служилых татар.	" "		
2369.		То-же, владения генерал-майорши Варвары Николаевны Мипенской.	" "		
2370.		То-же, владения дворянки Анастасии Степановны Васильевой.	" "		
2371.		То-же, владения губернского секретаря Василия Ивановича Лихутина.	" "		
2372.		То-же, села Мамешева; владения гвардии поручика князя Александра Ивановича Мустафина:	" "		
2373.		То-же, владения поручицы Марии Егорьевны Смироновой.	" "		
2374.		На 12-ую часть села Свиноухи, владения коллежского ассесора Сергея Федоровича Гнеждера.	" "		
2375.		То-же, владения дворянки Евлампии Сергеевны Лазукиной.	Не ранее 1881 г. Без даты.		
2376.		2-го места, 4-го участка дачи села Карачар 1-й части, владения коллежской секретарши Варвары Николаевны Новадеевской.	" "		
2377.		То-же, владения коллежской секретарши Анны Александровны Плещевой.	" "		
2378.		Сельца Ивановки, Новый Починок тож,	" "		

Порядков. №№	Д-во №№	Название дел и других единиц хранения	Даты начала и окончания (крайние даты)	Количество листов	Отметки
		владения генерал-майора Степана Степановича Андреевского.	Не ранее 1881 г. Без даты.		
22	2379	Дачи под названием деревни Ивановки общего владения коллежского ассесора Александры Николаевны Приклонской с детьми.	Не позд. 1881 г. Без даты.		
23	2380	Села Пеллиденского, Головатово тож, владения вдовы капитанши Екатерины Ивановны Шпиловой.	Не ранее 1881 г. Без даты.		
23	2381	Дачи деревни Каменки, состоящей в общем владении генерала Александра Левашева и других.	Не позд. 1881 г. Без даты.		
23	2382	Села Сунеева под названием пустоши "Гнязь Федоровский", владения князя Василия Ивановича Мустафина.	" - "		
23	2383	Дачи села Мурзиц, владения титулярной советницы Екатерины Семеновны Меркуловой.	Не ранее Без даты		
23	2384	Дачи под названием сельца Микине, владения поручика Петра Алексеева Микина.	" - "		
23	2385	Деревни что ныне сельцо "Олючищи", владения Екатерины Поновой.	Не позд. 1881 г. Без даты.		
23	2386	Дачи села Гарятина, владения подполковника Дмитрия Андреевича Третьякова.	Не ранее 1881 г. " - "		
23	2387	Дачи Пононовской, общего владения майора Михаила Яковлевича Турцева.	" - "		
23	2388	Дачи под названием "I-го участка сельца Ильино", владения коллежской советницы Александры Петровны Полибиной.	" - "		
23	2389	Дачи 2-й половины сельца Морвина, владения штабс-ротмистра князя Александра Ивановича Мустафина.	Не позд. 1881 г. Без даты.		
		Симбирского уезда.			
23	2390	На участку под названием I-й части особо отделенной части деревни Рувещины во 2-м месте из общей дачи	Не ранее 1881 г. Без даты.		

Порядков. №№	Д-во №№	Название дел и других единиц хранения	Даты начала и окончания (крайние даты)	Количество листов	Отметки
		села Спасского, что ныне сельцо Ружевщина, владения помещиков Железновых.			
2391.		То-же.	Не ранее 1881 г. Без даты.		
2392.		То-же, владения вдовы войскового старшины Фелиции Викентьевны Железновой.	" "		
2393.		То-же.	" "		
2394.		То-же, владения подполковницы Софии Александровны Железновой.	" "		
2395.		То-же. <i>Житовна.</i>	" "		
2396.		Дачи села Рождественского, Алексинотож, отмежеванного по любовной сказке во владение ротмистра Павла Алексеевича Паумова.	" "		
2397.		То-же, владения общества крестьян Алекина. тож, село	" "		
2398.		То-же, владения помещиц Поповой и Лопатиной.	Не позд. 1881 г. Без даты		
2399.		То-же. <i>Алекина</i>	Не ранее 1881 г. Без даты.		
2400.		То-же, владения крестьян того же села.	" "		
2401.		То-же, владения лейтенанши княгини Анны Александровны Голицыной.	" "		
2402.		То-же, владения поручицы Ольги Николаевны Языковой.	Не позд. 1881 г. Без даты.		
2403.		То-же, владения казенного ведомства пахотных солдат.	" "		
2404.		Дачи сельца Романовки, общего владения коллежского ассесора Евграфа Анилова.	Не ранее 1881 г. Без даты.		
2405.		То-же, владения прапорщика Александра Васильева Анненкова.	" "		
2406.		Сельца Репьевки, владения майора Ивана Ивановича Нейкова.	" "		

Порядков. №№	Д-во №№	Название дел и других единиц хранения	Даты начала и окончания (крайние даты)	Количество листов	Отметка
		Саранского уезда.			
2407		Под названием "Части отхожей дачи лес и Полянок, принадлежащей к селу Шаменскому, Напольное тож,	Не ранее 1881 г.		
		1882 года.			
		Гуинского уезда.			
2408		На участок под названием села Бурундуки селами: Тимурзиным и другими, владения Симбирской удельной конторы.	1882 г. 1883 г.		
2409		То-же.	" -		
2410		То-же.	" -		
		1883 года.			
		Гуинского уезда.			
2411		На участок вырезанной земли к мукомольной мельницы на речке Балмандыш, во владении крестьян Рубцовых, из дачи сенокосов, называемых поля на Малмандышевская,	1883 г. 1883 г.		
2412		На участок под названием 4-го места земли вымежеванной из общей дачи деревни Сайбиц, Ахмаметово тож с деревнями.	16 ноябр. 1883 г. 16 ноябр. 1883 г.		
2413		На участок под названием деревни Рунги с деревнями: Тураковой, Гуинской, Альтиховой и Тингашами.	" -		
2414		На участок под названием 2-го места земли вымежеванного из общей дачи деревни Сайбиц, Ахмаметово тож.	" -		
		Курмышского уезда.			
2415		Дачи деревни Мыслиц, ведомства Алатырской Удельной Конторы.	1883 г. /?/		
		Ставропольского уезда.			
2416		На участок под названием "Майнский удельный лес, часть дачи с. Того-Явленского Старая Майна тож, ведомства Самарской удельной конторы.	30 окт. 1883 г. 30 окт. 1883 г.		

Порядков. №№	Д-во №№	Название дел и других единиц хранения	Даты начала и окончания (крайние даты)	Количество листов	Отметки
		1884 года.			
		Гуинского уезда.			
2417.		На участок села Городищ с деревнями Городищами и другими,	25ноябр. 1884г. 25ноябр. 1884г.		
		Мурмынского уезда.			
2418.		Отхожим сенным полосам, принадлежа- щим к селу Верхнему Талызину, обще- го владения вдовы капитанши Ирины Михайловны Добрежаковой.	29ноябр. 1884г. 29ноябр. 1884г.		
		Симбирского уезда.			
2419.		На участок под названием I-й части земли деревни "Старых Маклауш".	25ноябр. 1884г. 25ноябр. 1884г.		
		1885 года.			
		Алатырского уезда.			
2420.		Пустоши Порецкой, владения удельно- го ведомства и общества крестьян собственников села Порецкого.	16сент. 1885г. 16сент. 1885г.		
		1886 года.			
2421.		Марсунского уезда. Дачи села Троицкого, Анненково тож, владения надворной советницы Татья- ны Александровны Вепренской/??/.	1886г. 1899г.		
		Симбирского уезда.			
2422.		На участок земли под названием Ман- гова Гора, вымежеванных из общей да- чи села Николаевского, Милодольево тож с деревнями.	12дек. 1886г. 12дек. 1886г.		
2423.		На участок под названием деревень: Починки Повляшево и других.	" - "		
2424.		Под названием удельной оброчной статьи при деревни Малых или Шиж- них Тарканах.	" - "		
2425.		Под названием деревни Татарской Ге- леньги, владения то- деревни из та- тар общества крестьян собственников, бывших государственных и удельных.	" - "		

Поряд. №	Д-во №	Название дел и других единиц хранения	Даты начала и окончания (крайние даты)	Количество листов	Отметки
24226		На участок земли под названием удельной оброчной статьи при деревне "Татарской Геденьги" вымежеванной из общей дачи села Николаевского, Тильдюшево тож.	12 дек. 1886г. 12 дек. 1886г.		
24227		На участок под названием села Николаевского Тильдюшево тож с селами Троицким Чиртеле тож и другими.	" - "		
24228		На участок земли под названием удельной оброчной статьи при деревне Ново Иркеевой, вымежеванный из общей дачи села Николаевского, Тильдюшево тож с деревнями. 1888 года. Ставропольского уезда.	" - "		
24229		Села Гогоявленского, Старая Майна тож ведомства Самарской удельной конторы	28 авт. 1888г.		
24230		То же. 1894 года Симбирского уезда.	" - "		
24231		На дачу реки Волги с островом Песчаным, Середыш тож. 1898 года. Буинского уезда.	Не позн. 1894г. " - "		
24232		Уазенной оброчной статьи состоящей при дер. Гистюрлеевом Браге, Гланга тож. Арда товского уезда.	21 окт. 1898г. 3 окт. 1898г.		
24233		Сел Верхних Чукал и Нижних с деревнями селищами, владения удельного ведомства крестьян. 1901 года. Турмышского уезда.	20 мая 1898г. 20 мая 1898г.		
24234		Дачи I-го участка I-й части пустоши Чукал с деревнями оставшейся за формальным отграничением наделной земли деревень: Михайловки и других,	20 сент. 1901г. 20 сент. 1901г.		

Порядков. №№	Д-во №№	Название дел и других единиц хранения	Даты начала и окончания (крайние даты)	Количество листов	Отметки
		владения крестьян деревни Чембелей Айнетдина Салаватова и других.	20 сент. 1901 г.		
2435.		дачи 2-го участка 1-й части пустоши Чукал с деревнями, оставшийся за формальным ограждением наделной земли деревень: Михайловки и Левашевки, владения крестьянина Софы Андреева Гусева и других.	23 сент. 1901 г. 23 сент. 1901 г.		
2436.		То-же, владения крестьянина деревни Чембелей Айнетдина Салаватова и других разных деревень.	20 сент. 1901 г. 20 сент. 1901 г.		
2437.		То-же, владения крестьян деревни Медяны Азиса Хамкова и других.	20 сент. 1901 г. "-"		
2438.		То-же, Ивана и Мирона Григорьевых Крыловых.	6 сент. 1901 г. "-"		
2439.		То-же, коллежской советницы Зеры Николаевны Андреевской	20 сент. 1901 г. 20 сент. 1901 г.		
2440.		То-же, коллежского советника Сергея Сергеевича Андреевского.	8 ноябр. 1901 г. "-"		
		1910 года.			
		Симбирского уезда.			
2441.		Под названием 2-й части деревни Татарской Феденьги, владения общества крестьян этой деревни. 1911 года.	20 сент. 1910 г. "-"		
2442.		На участок под названием удельная оброчная земля при деревне Старой Гаймурашной, владения удельного ведомства.	20 ноябр. 1911 г. "-"		
2443.		То-же "Мельничный участок на реке Свяга, при деревне Сюндюковой, владения удельного ведомства и крестьянских обществ, бывших государственных, деревень Елховой, Озерная тож.	"-"		

186

№ п/п	Д-во № №	Название дел и других единиц хранения МУРМАНСКОГО УЕЗДА	Даты начала и окончания (крайние даты)	Количество листов	Отметки
2444.		На участок 3-й, вымежеванный из двух соединенных дач, 5-й части села Гарятина и 6-го участка деревни Молдобинной, во владении наследников Н.Н.Малиновского.	1911г. "-"		
2445.		То-же села Гарятина и 6-го участка деревни Молдобинной.	7 июня 1911г. "-"		
2446.		То-же. 1916 года. Симбирского уезда.	"-"		
2447.		На участок под названием "Грехово Голого", владения крестьян села Ишеева.	I кв. 1916г. "-"		
2448.		То-же.	"-"		
2449.		То-же под названием "Сенных покосов" архангелерейского дома.	"-"		
2450.		То-же под названием "Грехово Голого"	"-"		
2451.		На дачу под названием "Арацков Луг" Мурманского уезда.	"-"		
2452.		На дачу казенного Сурского в "ежего леса, села Медяны казенных крестьян. Б Е З Д А Т.	1915г. "-"		
2453.		Межевая книга земельных участков города Алатыря.	Без даты.		
2454.		То-же/копия с копии/ по межеванию в 1800 г. пустоши "Скучики" Алатырского уезда, владения помещиков Золжкова, Рахметьева и других. / Есть план./	"-"		

Порядков. №№	Д-во №№	Название дел и других единиц хранения	Даты начала и окончания (крайние даты)	Количество листов	Отметки	Порт.
	55.	Центр Ардятовского уезда.				
2455.		Деревни Редкодубья с деревнями общего владения тайной советницы княгини Варвары Александровны Ланской.	Без даты.			
2456.		Дачи сел, Дмитриевки, Атяшево тож.	-"			
2457.		На дачу села Воскресенского, Сарбаево тож, владения тайного советника и сенатора князя Алексея Алексеевича Долгорукова и других.	-"			
		Гуинского уезда.				
2458.		Земель при деревнях Тимошкиной, Тарханова и др., Арбузинской и Каракитанской вол. пустоши Куршевки, владения деревни Новых Айбес, данные земли граничат с Гуинским, Сурским в "евским лесом.	-"			
2459.		По межеванию земли Сурского в "евского леса.	-"			
		Чурмынского уезда.				
2460.		На земли при с. Верхнее Талызино Чурмынского уезда.	-"			
2461.		Земельных участков села Пандиково	-"			
2462.		/Без начала/ участка земли при с. Покровском, Головино тож, Сызранского уезда, смежно с землями с. Архангельского, Карсунского уезда Воецкое тож, общего владения помещика Чередица, князя Замсонского и друг. /Книга составлена по указу межевой конторы./	-"			
2463.		То-же.	-"			
2464.		По межеванию земель при селе Николаевском, Труслейка тож, Карсунского уезда, владения помещика Якобы и других.	-"			
			/Пропущены ошибочно № № 43, 143, 1465, 1727, 1844, 1845, 1846, 1847, 1848./			
			29 сентября 1939 года.			
			Архивно-технический сотрудник.			




В данных раздее внесено
2462 (две тыся. четвереста шестидесят
ва) гект с л 1 по н 2464.

матерные номера - 106^а, 157^а, 546^а, 613^а, 1096^а,
2126^а, 2140^а

пропущенные номера - 43, 143, 1465, 1727, 1844,
1845, 1846, 1847, 1848.

арх. 1 кат. В. Захарова

20.10.1987г.



В данных раздее внесено
2457 (две тыся. четвереста
пятидесять семь) гект.
с л 1 по н 2464.

матерные номера - 106^а, 157^а, 546^а,
613^а, 1096^а, 2126^а,
2140^а.

пропущенные номера - 43, 143, 1465,
1727, 1844, 1845, 1846,
1847, 1848.

Списаны: н 313, 320, 1776, 1998,
по приложению
л 7 от 20.03.91г. 2348.

Хр. фонд № Архив 27.03.91г.

Ваше от-3 по учетным данным неслись
6344 (шесть тысяч триста сорок) гект
19.03.96 г. Крайневский А.В.

В данную книгу внесено 2456
где тысячи пятьдесят шесть
с кт по № 2464

Литература: 106а, 157а, 546а, 613а,
1096а, 2126а, 2140а

Тренировки: 43, 143, 1465, 1727,
1844, 1845, 1846, 1847, 1848

Списания: 313, 320, 1776, 1998,
приказ № 2348
от 20.03.1991

Свободный: 1625

Специалист
Л. Катерина
29.08.2006

Л. С. В. Софиева

29.08.2006

Это учётные документы
в порядке хранения 12 летней,
4912 ед. хран.

Итого хранится. Ован
24.10.2006

ХРАНИТЬ

(10)

СКРОСШИВАТЕЛЬ